

Cto. Gallego O-Precisión 2019

El mapa

Mapa en formato sprint (normativa ISSprOM 2019 de la IOF)

Escala 1:4.000

Equidistancia de curvas de nivel: 2,5m

Características principales de la cartografía

Muchos detalles de vegetación

Terreno generalmente abierto, con zonas de bosque

Muchas piedras, cortados y montículos, de diversos tamaños









El símbolo de zona pedregosa se ha usado para marcar piedras pequeñas

El símbolo círculo grande verde / interior blanco es para árboles grandes

El símbolo círculo pequeño verde / interior blanco es para árboles pequeños

Los matorrales (a partir de la altura de una persona media) en verde

El símbolo X verde es para tocones o árboles secos en pie

-  Elemento especial de agua
-  Arbol grande
-  Arbol pequeño
-  Tocón o árbol seco en pie
-  ● Piedra grande, piedra
-  ∴ Pedregoso, piedras pequeñas individuales
-  ▲ Conjunto de piedras, área de piedras
-  No pasar