# Los PALANCARES
## Escala 1:10.000 Eq: 5 metros

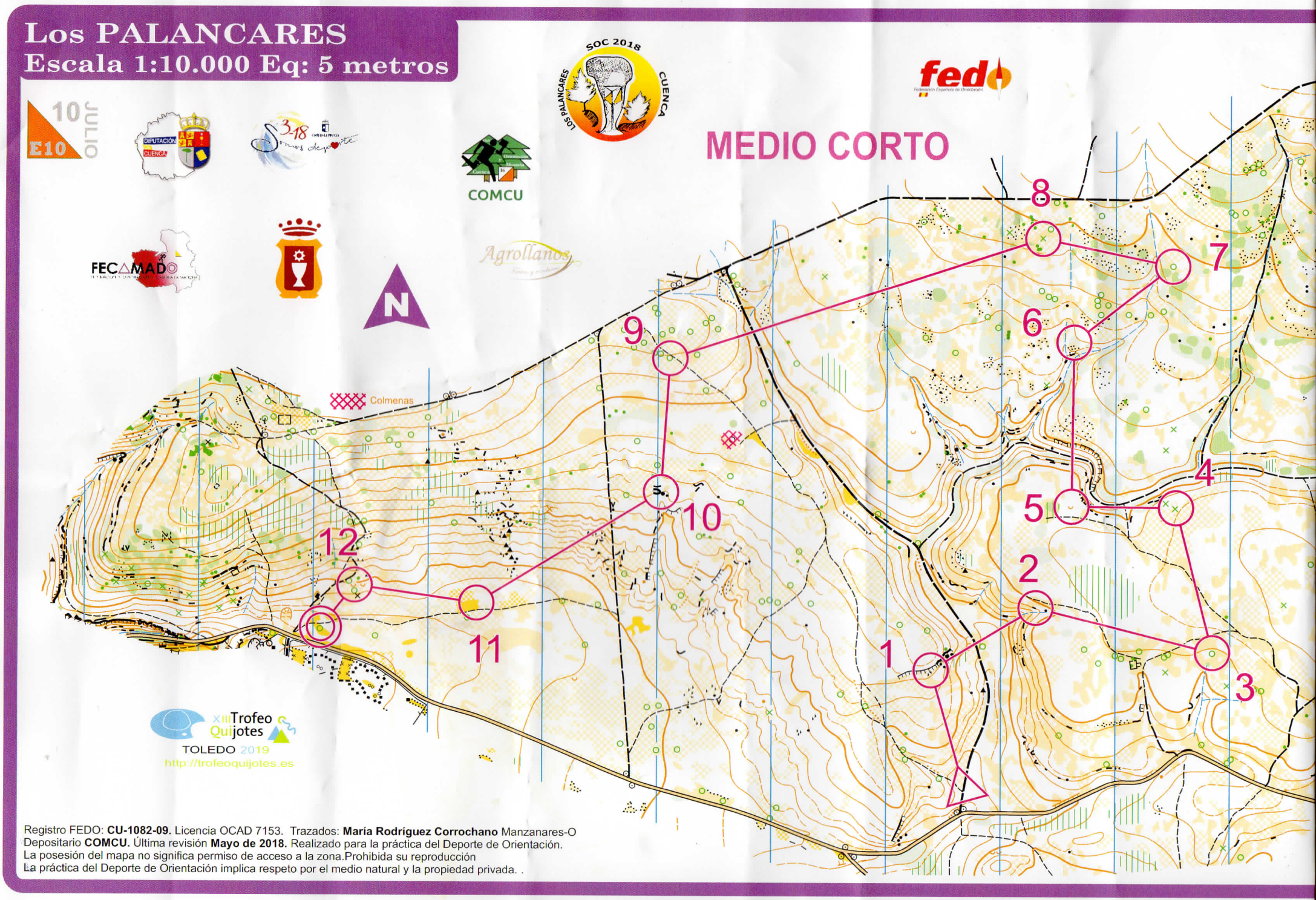


Registro FEDO: **CU-1082-09.** Licencia OCAD 7153. Trazados: **María Rodríguez Corrochano** Manzanares-O
Depositario **COMCU.** Última revisión **Mayo de 2018.** Realizado para la práctica del Deporte de Orientación.
La posesión del mapa no significa permiso de acceso a la zona.Prohibida su reproducción
La práctica del Deporte de Orientación implica respeto por el medio natural y la propiedad privada. .

# PINO CANDELABRO
## Escala 1:10.000 Eq: 2,5 metros

fedo

# MEDIO CORTO

N

09 JULIO E9

SOC 2018 LOS PALANCARES CUENCA

FECAMADO

3-18 Cadete-La Mancha Somos deporte

DIPUTACIÓN CUENCA

XIII Trofeo Quijotes TOLEDO 2019 http://trofeoquijotes.es

Agrollanos

COMCU

SANA-FOOD

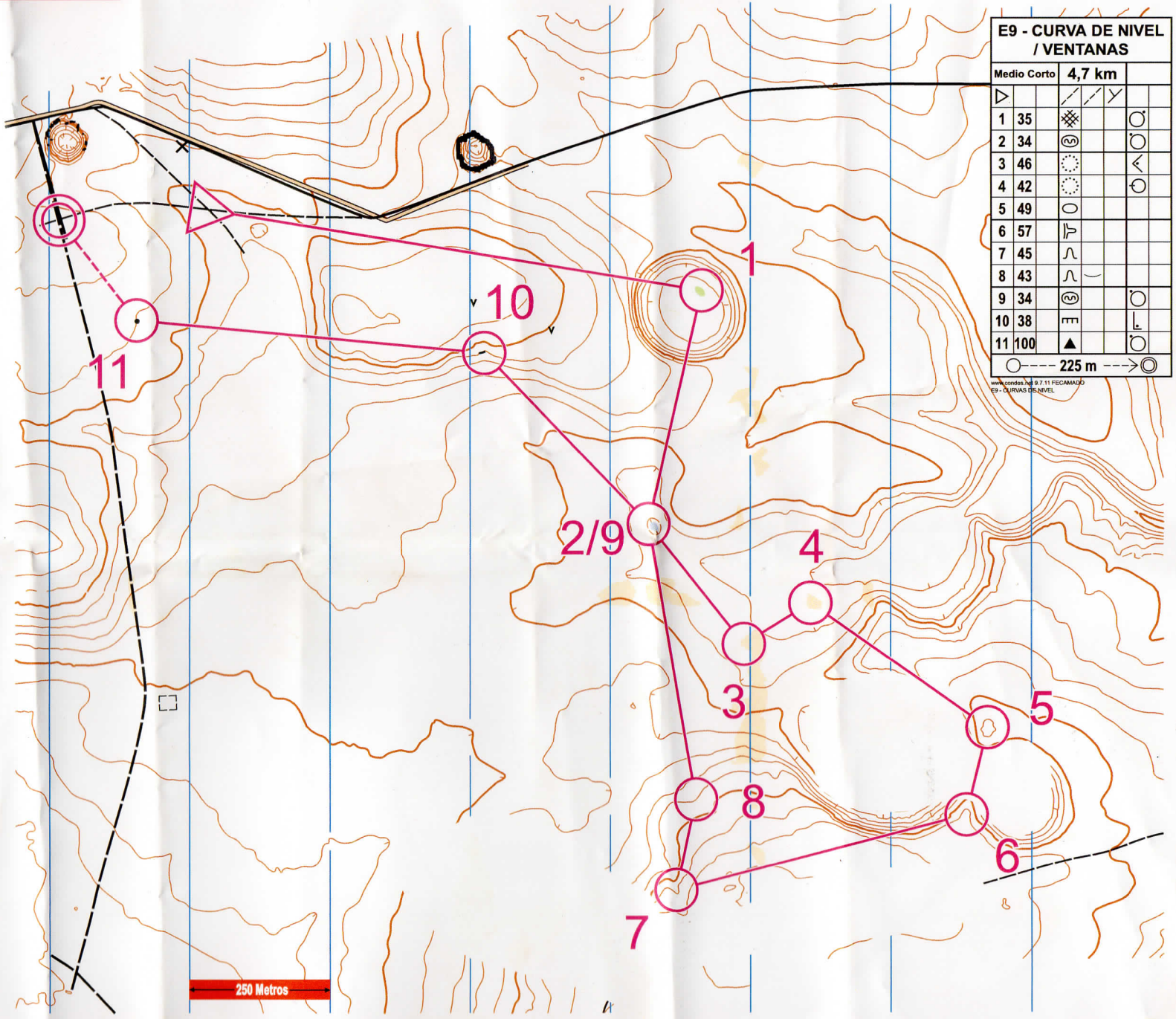


| E9 - CURVA DE NIVEL / VENTANAS | | | | | | |
|---|---|---|---|---|---|---|
| Medio Corto | | 4,7 km | | | | |
| ▷ | | | | | | |
| 1 | 35 | | | | | |
| 2 | 34 | | | | | |
| 3 | 46 | | | | | |
| 4 | 42 | | | | | |
| 5 | 49 | | | | | |
| 6 | 57 | | | | | |
| 7 | 45 | | | | | |
| 8 | 43 | | | | | |
| 9 | 34 | | | | | |
| 10 | 38 | | | | | |
| 11 | 100 | | | | | |
| ○---- 225 m ---> ◎ | | | | | | |

www.condes.net 9.7.11 FECAMADO E9 - CURVAS DE NIVEL

**R-3**
Use only if SportIdent fails.

**R-2**
SPORTident

**R-1**
Utilizar en caso de fallo de:

N

# BUENACHE de la Sierra

## Escala 1:5.000 Eq: 5 metros

## MEDIO A AAAA

06 JULIO

E4

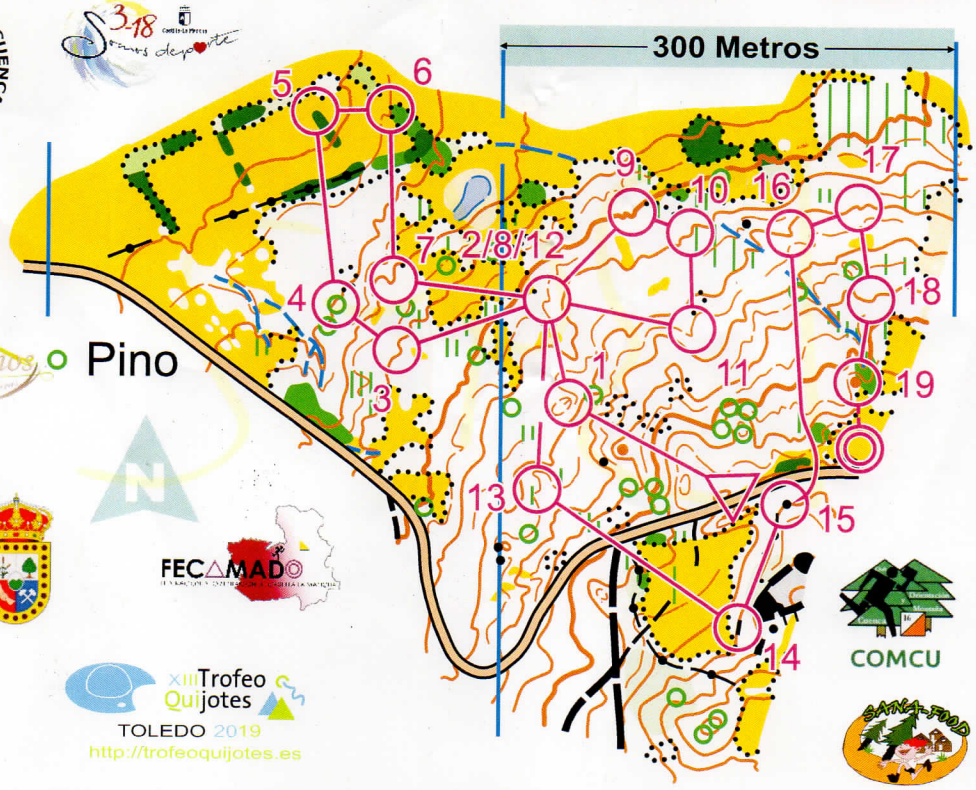


| RELEVOS 2x2 | | | | | | | | |
|---|---|---|---|---|---|---|---|---|
| Medio A AAAA | | | 1,8 km | | | | | |
| ▷ | | | | | | | | |
| 1 | 52 | | | | | | | |
| 2 | 49 | | | | | | | |
| 3 | 53 | | | | | | | |
| 4 | 70 | | | | | | | |
| 5 | 62 | | | | | | | |
| 6 | 65 | | | | | | | |
| 7 | 75 | | | | | | | |
| 8 | 49 | | | | | | | |
| 9 | 77 | | | | | | | |
| 10 | 46 | | | | | | | |
| 11 | 88 | | | | | | | |
| 12 | 49 | | | | | | | |
| 13 | 34 | | | | | | | |
| 14 | 74 | | | | | | | |
| 15 | 31 | | | | | | | |
| ○< | | | | | | | >○ | |
| 16 | 90 | | | | | | | |
| 17 | 91 | | | | | | | |
| 18 | 85 | | | | | | | |
| 19 | 100 | | | | | | | |
| ○---- 45 m ---->◎ | | | | | | | | |

www.condes.net 9.7.11 FECAMADO
E4 - RELEVO BUENO

**R-1**

Utilizar en caso de fallo de:

**R-2**

SPORTIdent

**R-3**

Use only if SportIdent fails.

Registro FEDO: **CU-XXXX-18.** Licencia OCAD 7153. Trazados: **Jesús Rodríguez Corrochano** Manzanares-O Depositario **FECAMADO. Realizado por JuanFrancisco Sánchez en Mayo de 2018.** Prohibida su reproducción Realizado para la práctica del Deporte de Orientación.La posesión del mapa no significa permiso de acceso a la zona. La práctica del Deporte de Orientación implica respeto por el medio natural y la propiedad privada. .

# CAMPAMENTO LOS PALANCARES

Escala 1:2.500 Eq: 5 metros

SOC 2018 LOS PALANCARES CUENCA

## MICROSPRINT

## 5

COMCU

fedo

DIPUTACIÓN CUENCA

**R-1**

Utilizar en caso de fallo de:

**R-2**

SPORTident

**R-3**

Use only if SportIdent fails.

FECAMADO

XIII Trofeo Quijotes

TOLEDO 2019

http://trofeoquijotes.es

Agrollanos

SANTA-FOOD

Registro FEDO: **CU-1082-09.** Licencia OCAD 7153. Trazados: **Diego Rodríguez Corrochano** Manzanares-O
Depositario **COMCU.** Última revisión **Mayo de 2018.** Realizado para la práctica del Deporte de Orientación.
La posesión del mapa no significa permiso de acceso a la zona.Prohibida su reproducción
La práctica del Deporte de Orientación implica respeto por el medio natural y la propiedad privada. .

10 JULIO

E11

# Buenache Sur

## XI Circuito Diputación Provincial de Cuenca

8 de julio de 2018

**Escala 1:10.000**
**Equidistancia 5 m**

| M-45 | | | 6,4 km | | | 195 m | |
|---|---|---|---|---|---|---|---|
| ▷ | | ↑ | ⁄ | ⁄ | y | | |
| 1 | 94 | | ⟩ | | | Q | |
| 2 | 79 | ↓ | ▒ | ▒ | | ⊼ | |
| 3 | 74 | ↑ | ⎍ | | | ⁞ | |
| 4 | 39 | ⁞⁞ | ⎍ | | | | |
| 5 | 38 | | ⎍ | | | ⁞ | |
| 6 | 43 | → | ⎍ | | | | |
| 7 | 72 | | ⍋ | | | ♂ | |
| 8 | 79 | ↓ | ▒ | ▒ | | ⊼ | |
| 9 | 75 | | ⎍ | | | ⁞ | |
| 10 | 32 | | ⬭ | | | ♀ | |
| 11 | 31 | ↑ | ⎍ | | | | |
| 12 | 37 | | V | | | | |
| 13 | 92 | ↓ | ⎍ | | | | |
| 14 | 88 | ⁞⁞ | ⎍ | | | | |
| 15 | 58 | | • | | | ⚇ | |
| 16 | 83 | | • | | | ♀ | |
| 17 | 84 | | ∪ | | | | |
| 18 | 85 | | ▲ | | | ⚇ | |
| 19 | 87 | ↓ | ⎍ | | | | |
| 20 | 80 | | ⎍ | | | | |
| 21 | 92 | ↓ | ⎍ | | | | |
| 22 | 54 | ↓ | ⎍ | | | | |
| 23 | 52 | | ⟩ | | | ⌃ | |
| 24 | 56 | | ∪ | | | | |
| 25 | 100 | → | ⁄ | | | ⟨ | |
| ⊂⊃ | | | 90 m | | | ⊃◎ | |

Símbolo especial
× Tocón

DIPUTACIÓN PROVINCIAL DE CUENCA

COMCU

SOC 2018 LOS PALANCARES CUENCA

Ayuntamiento de Buenache de la Sierra

FECAMADO

fedo Federación Española de Orientación

XI CIRCUITO DE ORIENTACIÓN

AHORA + QUE NUNCA TU APOYO ES NECESARIO

Castilla-La Mancha

| R1 | R2 | R3 |
|---|---|---|
| Utilizar en caso | de fallo de: | SPORT ident |

Realizado para la práctica del Deporte de Orientación.
El Deporte de Orientación EXIGE respeto por el medio natural y la propiedad privada. La posesión del mapa no significa permiso de acceso a la zona.

Cartografía:
Juan Fco. Sánch
Trazador: Diego Rod