



CAMPEONATO DE ESPAÑA DE ORIENTACION A PIE

Boletín FINAL

HOYO DE PINARES (Ávila)

21 - 22 Octubre 2023

Media / Sprint / Relevos Clásicos



<https://maximuserientacion.com/ceo/>

PRESENTACIÓN

El Club Deportivo de Orientación Máximus va a organizar en la provincia de Ávila (España) el **Campeonato de España de Orientación a Pie** en sus modalidades de **Media Distancia, Sprint y Relevos Clásicos**; que además dirimirá la clasificación final del **Campeonato de España de Federaciones y Clubes**.

Este Campeonato pese a ser asignado en la Asamblea General de la FEDO de 2019 para el año 2021, se fue retrasando por los motivos sanitarios de sobra conocidos y ya felizmente superados, para acabar siendo asignado al año 2023; en un principio en el mes de abril, pero los consabidos problemas con los permisos obligaron a retrasarlo al mes de octubre; aprobándose la fecha definitiva del mismo en la Asamblea General de la FEDO de 2022.

Posteriormente los incendios que sufrió el verano de año pasado la provincia de Ávila, y específicamente el término municipal de Hoyo de Pinares, nos hicieron temer por la integridad de los terrenos elegidos para la celebración del Campeonato; afortunadamente el fuego no alcanzó la zona del evento; por lo que os aseguramos que podréis disfrutar de dos jornadas de Orientación de alto nivel, en unos terrenos inéditos y de la máxima calidad, en los que se conjuga un terreno de una alta penetrabilidad con numerosos elementos rocosos, que harán de delicia de todos y todas los participantes.

Desde aquí, queremos dar las gracias a todas las entidades locales nos han mostrado su voluntad de apoyar el Campeonato.

Este evento está abierto a cualquier persona sin importar la edad, apuntándose a su respectiva categoría o, incluso, en categorías abiertas.

En la zona existe un gran número de mapas específicos de Orientación en los cuales se puede entrenar, os animamos a contactar con el Club, para indicaros cuales están disponibles y a cuales no se puede acceder, por estar reservados para otras competiciones.

Desde el club Máximus invitamos a todos los amantes de la orientación a participar en este evento en el cual ¡sois todos bienvenidos!

Es un municipio de España perteneciente a la provincia de Ávila, en la comunidad autónoma de Castilla y León. Está situado en las estribaciones de las sierras de Guadarrama y Gredos y en plena depresión del río Alberche.

Se encuentra a 850 m de altitud, cuenta con una superficie de 80.5 Km² y una población de 2163 h. Está rodeado de una importante masa forestal, que conforma un ecosistema compartido con las poblaciones limítrofes en el que habitan aves protegidas, como el buitre negro y el águila imperial.

El territorio de Hoyo de Pinares, fue poblado en la Edad de Hierro por los Vetones, pueblo de origen celta. Posteriormente estuvo habitada por godos y árabes, hasta la repoblación en 1085 por orden de Alfonso VI. En 1587 Hoyo de Pinares inicia los trámites ante la Corona para segregarse de la Jurisdicción de la Ciudad de Ávila y constituirse en Villa independiente lo cual se conseguiría años más tarde, durante el reinado de Felipe IV.



PROGRAMA GENERAL

FECHA	PRUEBA	LUGAR	PUNTUABLE
14 OCT	Entrenamiento oficial	Cabeza Mesada (Hoyo de Pinares)	NO
20 OCT 	Model Event	Cabeza Mesada (Hoyo de Pinares)	NO
21 OCT 	Prueba 1 Distancia Media	Cabeza Mesada (Hoyo de Pinares)	
21 OCT 	Prueba 2 Sprint	Hoyo de Pinares	
21 OCT	Entrega de trofeos Media y Sprint	Hoyo de Pinares	
22 OCT 	Prueba 3 Relevos Clásicos	Cabeza Mesada (Hoyo de Pinares)	
22 OCT	Entrega de trofeos y ceremonia de clausura	Cabeza Mesada (Hoyo de Pinares)	

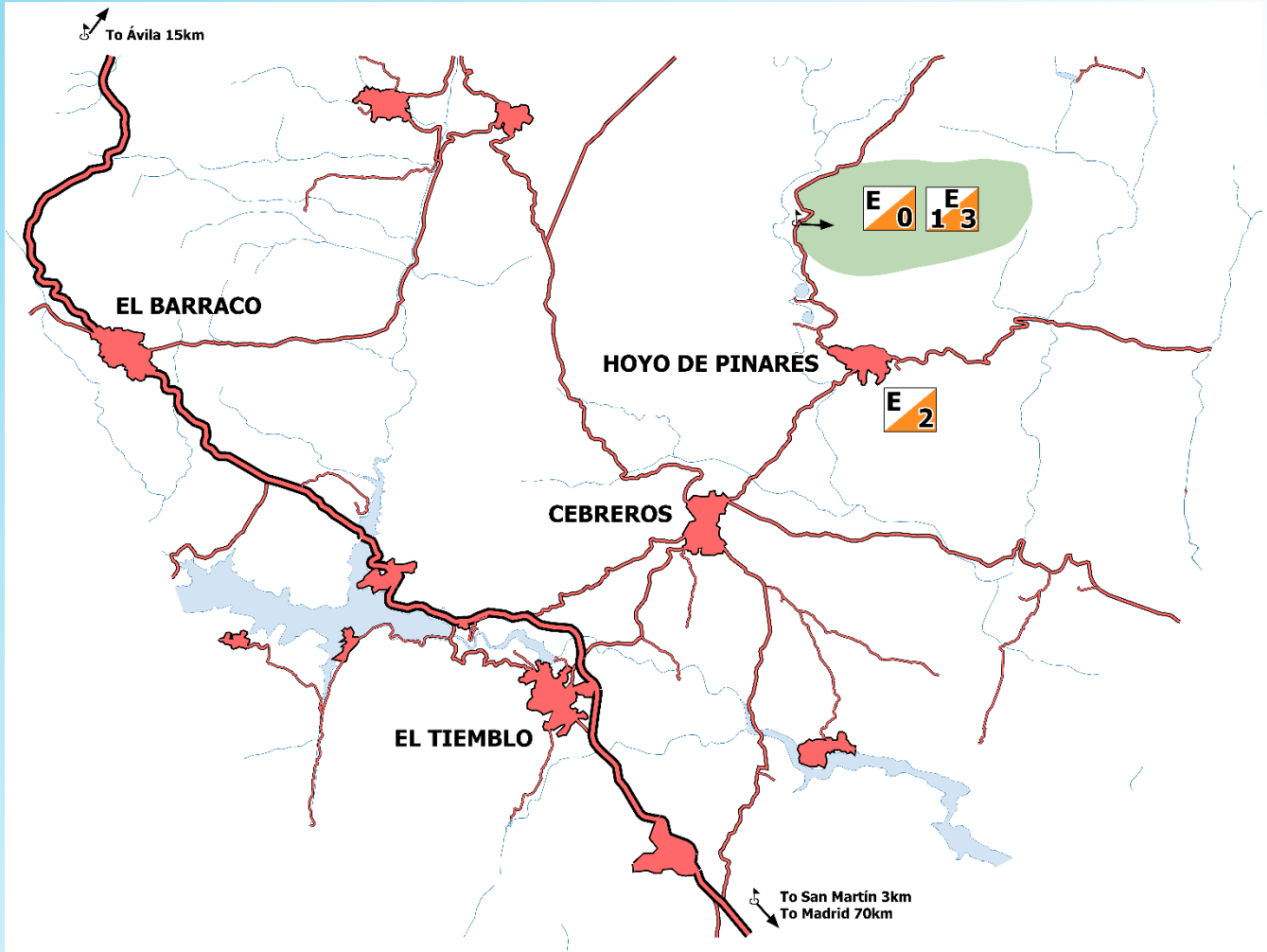
El programa de este CEO 2023 incluye dos modalidades individuales (media distancia y sprint) y una modalidad de relevos (relevos clásicos). Todas las carreras tendrán lugar dentro del término municipal de El Hoyo de Pinares y contarán con resultados y entregas de premios independientes

PROGRAMA DETALLADO

Fecha	Horario	Evento
14 OCT	10 -13.00	Entrenamiento oficial en Cabeza Mesada
20 OCT	13:00 - 21:00	Apertura secretaría en El Hoyo de Pinares (Ayuntamiento)
	13:00 - 20:00	Model Event en Cabeza Mesada
	17.00	Apertura Suelo Duro en Polideportivo El Barraco
21 OCT	8:00	Apertura secretaría en Cabeza Mesada (centro de competición)
	9:30	Primera salida - Prueba 1 - Distancia Media
	10:00 – 12:00	Salidas Categorías OPEN
	14:40	Cierre de meta distancia Media
	15:30	Apertura secretaría en el Hoyo de Pinares (centro de competición)
	15:30	Inicio embargo para SPRINT
	15:30	Apertura de cuarentena Sprint (MF18-E, MF20-E y MF-E) El Hoyo de Pinares
	16:00	Cierre de cuarentena Sprint (MF18-E, MF20-E y MF-E)
	16:05	Primera salida - Prueba 2 – Sprint
	16:30 – 18:30	Salidas Categorías OPEN
	19:30	Fin de embargo
	19:50	Cierre de meta distancia Sprint
	20:00	Entrega de premios Distancia Meda y Sprint El Hoyo de Pinares

22OCT	8:00	Apertura secretaría en Cabeza Mesada (centro de competición)
	10:00	Explicación del relevo
	10:30	Salida masculina - Prueba 3 - Relevos Clásicos
	10:35	Salida femenina - Prueba 3 - Relevos Clásicos
	13:00	Última salida en masa para postas 2-3
	13:30	Entrega de premios Relevos Clásicos Entrega de premios Clubes y CCAA
	15:00	Cierre de meta

LOCALIZACIONES



Zonas Embargadas



Para ver zonas más detalladas en el Goggle maps:



Descripción

Descripción	Prueba	Aparcamiento	Centro de competición
E0	Model Event	Libre	40.529404, -4.432989
E1	Distancia Media	En el Centro de Competición	40.529404, -4.432989
E2	Distancia Sprint	Fuera zona embargada	Avda de la Constitución, 65 40.499608, -4.424858
E3	Relevos Clasicos	En el Centro de Competición	40.529404, -4.432989
Otros lugares importantes			
	Ayuntamiento El Hoyo de Pinares		Pl. de España, 1 40.502311, -4.422540
	Suelo Duro en Polideportivo El Barraco		40.480855, -4.637689
	Suelo Duro en Polideportivo El Hoyo de Pinares		40.500386, -4.420099
	Cuarentena Sprint		Calle San Gil, 1 40.500440, -4.425182
	Entrega de premios Media y Sprint		Calle San Gil, 1 40.500440, -4.425182
	Entrega de premios Relevos Clasicos		40.529404, -4.432989

Fotos de la zona

Media y relevos




Sprint



Análisis de recorridos: LIVELOX

Las tres pruebas oficiales del Campeonato de España 2023 estarán disponibles en la plataforma LiveLox para comparación de rutas. Esta aplicación es de uso gratuito, con una versión Premium que añade ciertas funcionalidades.



GPS en directo: LOGGATOR

Para las categorías M y F Elite en las pruebas Media y Sprint habrá seguimiento de GPS en directo a través del sistema Loggator. Los deportistas seleccionados para portar estos dispositivos son los que se incluyen en los grupos Rojo y Amarillo en cada una de las pruebas.

MEDIA DISTANCIA	
Casado Gómez, Álvaro Gil Marcos, Eduardo Hernández Pindado, Isaac Llorens Caellas, Pau Nogueira de la Muela, Luis Rojas Jiménez, David Serrallonga Arqués, Marc	Basarán van Ham, Kika Camarasa Pérez, Ana González Peña, Nerea Guijo Alonso, Marta Pozo Prada, Ines Prieto del Campo, María Toledo Navarro, Ana Isabel
Chamorro García, Xoel Ferrando Galán, Pablo García Bernabeu, Álvaro Piñeiro Fraga, Brais Ruiz de la Herrán Pidal, Javier Sanchis Pont, Hector	Aparicio Garrigós, Marina Defez Cernicharo, Ana García Castro, Marina Martí Romaní, Joana Parga Basanta, Lucia Patiño Déniz, Carmen

Vich Diaz-Guerra, Quim	Pons Pérez, Amanda
------------------------	--------------------


DISTANCIA SPRINT	
Casado Gómez, Álvaro Ferrando Galán, Pablo Gil Marcos, Eduardo Hernández Pindado, Isaac Llorens Caellas, Pau Rojas Jiménez, David Sanchis Pont, Hector	Camarasa Pérez, Ana Defez Cernicharo, Ana González Peña, Nerea Guijo Alonso, Marta Parga Basanta, Lucia Prieto del Campo, María Toledo Navarro, Ana Isabel
Chamorro García, Xoel COTILLAS MOYA, DAVID García Bernabeu, Álvaro Piñeiro Fraga, Brais Rodriguez Dominguez, Maikel Serrallonga Arqués, Marc Vich Diaz-Guerra, Quim	Aparicio Garrigós, Marina Basarán van Ham, Kika García Castro, Marina Martí Romaní, Joana Pons Pérez, Amanda Pozo Prada, Ines Serrallonga Rosell, Mar


También habrá seguimiento GPS en la prueba de Relevos (solo tercera posta) en las categorías M y F Senior. Los deportistas seleccionados de la **tercera posta** de las categorías M/F Sénior portarán dispositivo GPS.

RELEVOS	
SENIOR MASCULINO - posta 3	SENIOR FEMENINO - posta 3
101 Comunidad de Madrid 1 102 Catalunya 1 103 Andalucía 1 104 Castilla La Mancha 1 105 Comunidad Valenciana 1 106 Catalunya 2 107 Galicia 1 108 Castilla La Mancha 2 109 Catalunya 3 110 Comunidad Valenciana 2	1001 Comunidad de Madrid 1 1002 Catalunya 1 1003 Castilla La Mancha 1 1004 Comunidad Valenciana 1 1005 Catalunya 2 1006 Castilla y León 1 1007 Galicia 1 1008 Comunidad Valenciana 2 1009 Castilla y León 2 1010 Catalunya 3

Los dispositivos GPS serán recogidos por los deportistas seleccionados en la zona de pre-salida (media) y cuarentena (sprint), y en Secretaría (carrera relevos). Estos dispositivos deben ser devueltos en meta al finalizar cada prueba. Se recomienda traer el propio chaleco, aunque la organización dispondrá de algunos para prestar.

Información técnica

	20 Octubre 2023 Model Event	Cabeza Mesada (Hoyo de Pinares)
---	--	--

Cartógrafo	Janne Weckman y Timo Joensuu	
Mapa	Cabeza Mesada	
Escala y equidistancia	1/7500 y 1/10000, 5m	
Recoger el mapa	Ayuntamiento del El Hoyo de Pinares	
Centro de Competición	40.529404, -4.432989	

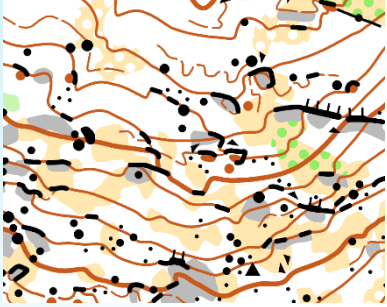
Te ofrecemos visitar un Model Event en un terreno relevante – Cabeza Mesada (Hoyo de Pinares). Habrá 8 controles en el terreno con balizas. Papel no impermeable.

Es posible recoger el mapa reservado previamente en el Centro de Competición (El Hoyo de Pinares). El precio es de 3 euros. Habrá mapas adicionales disponibles, pero solo unas pocas copias.



21 Octubre 2023
Distancia Media

Cabeza Mesada (Hoyo de Pinares)

Cartógrafo	Janne Weckman y Timo Joensuu	
Mapa	Cabeza Mesada	
Escala y equidistancia	1/7500 – 1/10000, 5m	
Prueba	Distancia Media	
Trazador	Raúl Ferra	
Tiempo de ganadores	según normativa FEDO	
Centro de Competición	40.529404, -4.432989	
Aparcamiento coches y autocaravanas	en el Centro de Competición	

Programa detallada

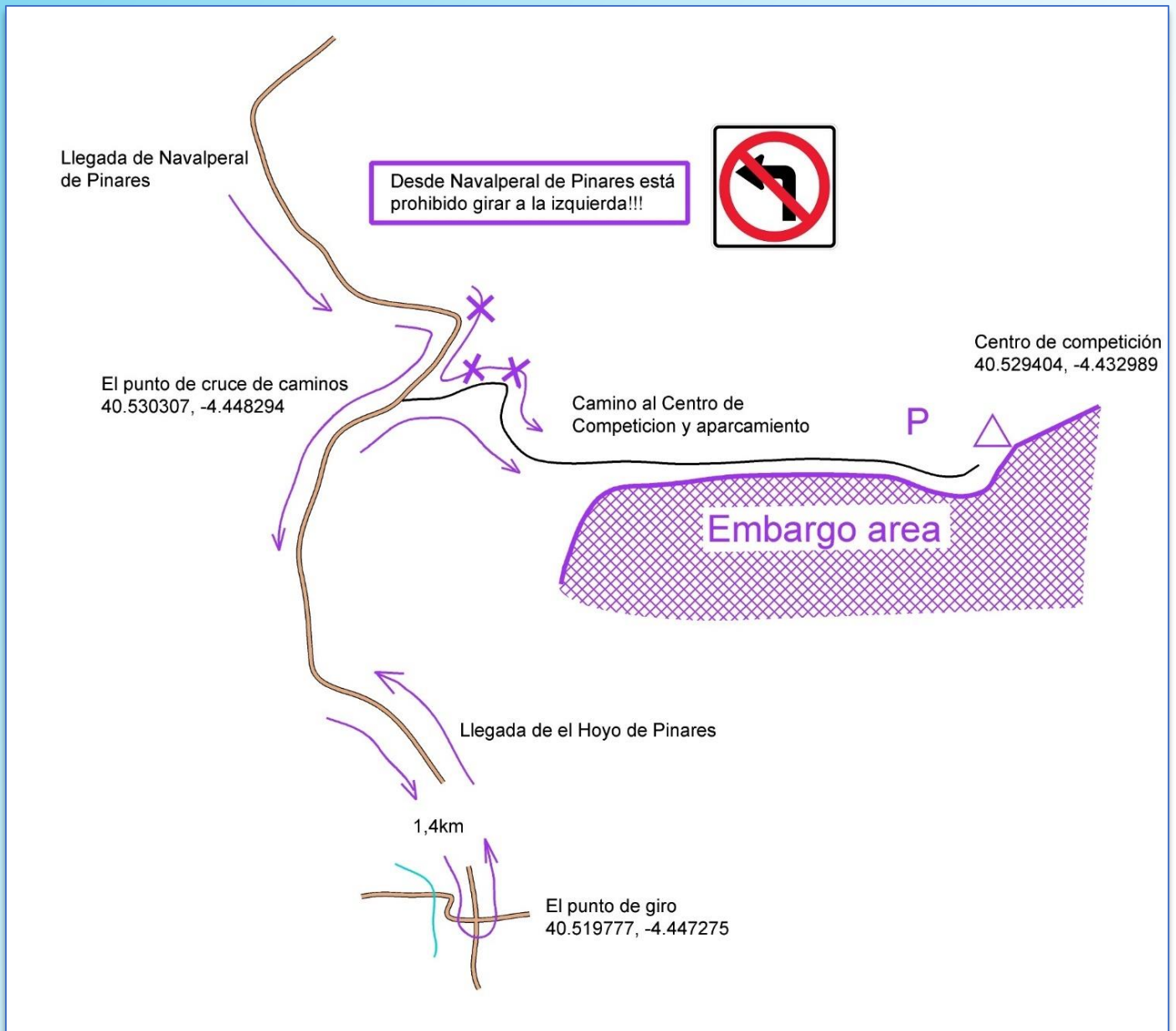
8:00	Apertura secretaría en Cabeza Mesada (centro de competición)
9:30	Primera salida
10:00 – 12:00	Salidas Categorías OPEN
14:40	Cierre de meta distancia Media

Cómo llegar

La única forma de llegar al centro de competición es desde **el oeste**. Google Maps puede enviarte por otras vías que pueden llevarte a carreteras inaccesibles. Utilice las coordenadas del cruce de carreteras en Google Maps para encontrar el lugar correcto para llegar al centro de competición. Siga el esquema.

Llegando desde Navalperal de Pinares **no está permitido girar a la izquierda** desde la carretera 502 al centro de competición. Hay que continuar 1,4 km hasta el lugar donde se puede hacer el cambio de sentido.

Muy importante ir con tiempo suficiente, puesto que el camino de entrada es estrecho y habrá muchos vehículos accediendo al mismo tiempo. **La organización no se responsabiliza de los corredores que lleguen tarde.**



Ver en el Google maps: [aquí](#)

Distancias y desniveles

Categoría	Distancia	Desnivel	Controles	Salida	Escala
ME	5300 m	250 m	18 c	S1	1/10000
FE	4400 m	165 m	16 c	S1	1/10000
M20E	4410 m	170 m	17 c	S1	1/10000

F20E	3460 m	125 m	13 c	S1	1/10000
M18E	3950 m	150 m	15 c	S1	1/10000
F18E	3270 m	100 m	14 c	S1	1/10000
U10	2010 m	35 m	11 c	S2	1/7500
M12	2450 m	60 m	11 c	S2	1/7500
F12	2150 m	55 m	9 c	S2	1/7500
M14	2920 m	60 m	12 c	S1	1/10000
F14	2440 m	55 m	9 c	S1	1/10000
M16	3490 m	130 m	15 c	S1	1/10000
F16	2820 m	80 m	12 c	S1	1/10000
M35A	3980 m	165 m	15 c	S1	1/10000
F35A	2930 m	80 m	12 c	S1	1/10000
M40	3910 m	135 m	15 c	S1	1/10000
F40	2810 m	75 m	11 c	S1	1/10000
M45	3600 m	120 m	15 c	S1	1/10000
F45	2590 m	65 m	10 c	S1	1/10000
M50	3390 m	100 m	12 c	S1	1/10000
F50	2410 m	50 m	11 c	S1	1/10000
M55	3200 m	90 m	15 c	S1	1/7500
F55	2390 m	50 m	9 c	S1	1/7500
M60	2830 m	80 m	12 c	S1	1/7500
F60	2090 m	45 m	8 c	S1	1/7500
M65	2460 m	70 m	10 c	S1	1/7500
F65	1800 m	20 m	8 c	S1	1/7500
M70	2170 m	60 m	7 c	S1	1/7500
F70	1440 m	15 m	6 c	S1	1/7500
M75	1920 m	50 m	8 c	S1	1/7500
F75	1290 m	15 m	6 c	S1	1/7500
M16/18	2510 m	75 m	11 c	S1	1/10000
F16/18	2130 m	50 m	8 c	S1	1/10000
M21A	3850 m	150 m	13 c	S1	1/10000
F21A	2790 m	75 m	10 c	S1	1/10000
M21B	2840 m	90 m	14 c	S1	1/10000
F21B	2240 m	55 m	9 c	S1	1/10000
M35B	2540 m	55 m	10 c	S1	1/10000
F35B	2110 m	55 m	7 c	S1	1/10000
Open Amarillo	1950 m	35 m	9 c	S2	1/7500
Open Naranja	2070 m	45 m	9 c	S2	1/7500

Open Rojo	2440 m	75 m	12 c	S2	1/7500
Open Negro	3340 m	90 m	12 c	S2	1/10000

Info importante

Como resultado de las últimas tormentas, existen en la zona un número considerable de árboles caídos. Dada la riqueza en detalle de roca y relieve, se ha optado por no dibujar estos elementos, favoreciendo así la legibilidad y evitando posibles confusiones.

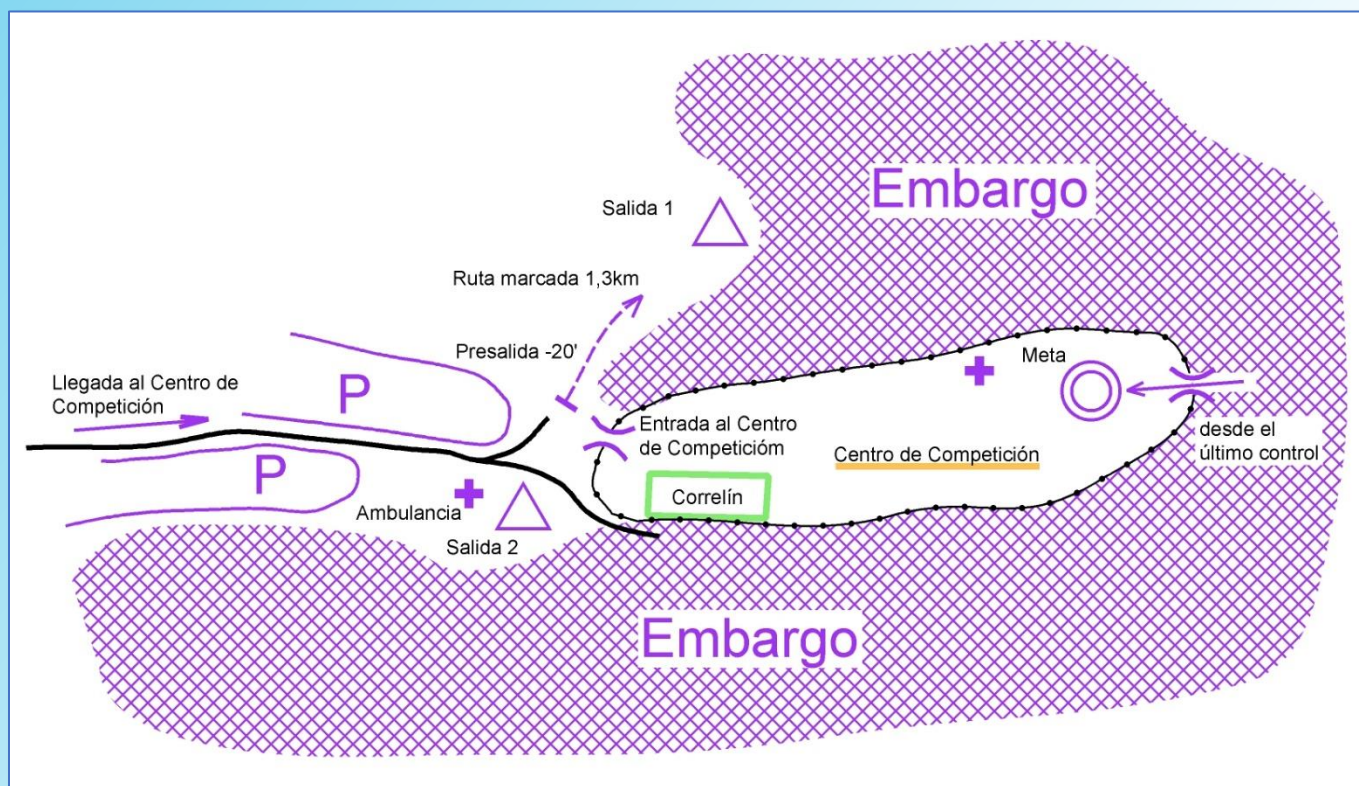
Durante la carrera Media podrá haber otros prebalizados en elementos cercanos a los puntos de control que corresponden a la carrera de relevos (ver foto). También se existen en la zona otras marcas (pivotes de madera) que señalizan una ruta de senderismo y no aparecen en el mapa (ver foto).



El embargo de la zona forestal continúa hasta el final de las competiciones de relevos. Está prohibido ir al bosque después de la carrera del sábado. También esperamos que todos sigan la regla del FAIR PLAY y no muestren el mapa a los corredores que aún no han comenzado.

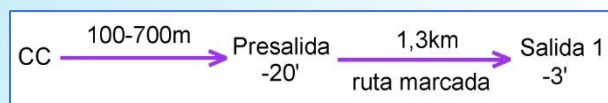
Se recomienda el uso de zapatillas con clavos, especialmente si llueve, así como precaución al correr sobre superficies rocosas.

Centro de Competición



Procedimiento de Salida

Para llegar desde el centro de competición a la SALIDA 1





Para llegar desde el centro de competición a la SALIDA 2



GPS en directo: LOGGATOR

Para las categorías M y F Elite en la prueba Media habrá seguimiento de GPS en directo a través del sistema Loggator. Los deportistas seleccionados para portar estos dispositivos son los que se incluyen en los grupos Rojo y Amarillo en la prueba.

MEDIA DISTANCIA	
MEN ELITE	WOMEN ELITE
Casado Gómez, Álvaro Gil Marcos, Eduardo Hernández Pindado, Isaac Llorens Caellas, Pau Nogueira de la Muela, Luis Rojas Jiménez, David Serrallonga Arqués, Marc	Basarán van Ham, Kika Camarasa Pérez, Ana González Peña, Nerea Guijo Alonso, Marta Pozo Prada, Ines Prieto del Campo, María Toledo Navarro, Ana Isabel
Chamorro García, Xoel Ferrando Galán, Pablo García Bernabeu, Álvaro Piñeiro Fraga, Brais Ruiz de la Herrán Pidal, Javier Sanchis Pont, Hector Vich Diaz-Guerra, Quim	Aparicio Garrigós, Marina Defez Cernicharo, Ana García Castro, Marina Martí Romaní, Joana Parga Basanta, Lucia Patiño Déniz, Carmen Pons Pérez, Amanda
	

Los dispositivos GPS serán recogidos por los deportistas seleccionados en la zona de pre-salida. Estos dispositivos deben ser devueltos en meta al finalizar cada prueba. Se recomienda traer el propio chaleco, aunque la organización dispondrá de algunos para prestar.

Análisis de recorrido: LIVELOX

Para analizar la carrera no olvides subir tu ruta a LIVELOX. Aquí tienes el código QR para MEDIA:



Correlín

El correlín estará funcionando de 10:00 a 12:00. Para recoger el mapa dirígete a la secretaría.

Aseos

Habrás aseos cerca de la Presalida/Salida2/aparcamiento y también en el Centro de Competición

Comentarios del trazador:

Bienvenidos a la emocionante carrera distancia media, un recorrido que pondrá a prueba tus habilidades de navegación y resistencia física en dos áreas completamente diferentes. Los recorridos que te esperan ofrecen un contraste fascinante entre la primera sección, caracterizada por su terreno mayormente llano y abundantes detalles, y la segunda sección, una ladera "brutal" según las palabras del cartógrafo (a las que me sumo).

Primera Sección: La Velocidad y la Precisión

La primera parte del recorrido te llevará a través de un terreno llano y boscoso pero abierto, donde la visibilidad es óptima y los detalles en el mapa son abundantes. Este escenario es perfecto para poner a prueba tu velocidad y habilidades de orientación directa. Aquí, la brújula y la simplificación serán tus mejores aliados.

La velocidad puede ser tu mayor ventaja en esta sección, pero no te dejes llevar por ella sin tomar en cuenta la precisión en la navegación. Utiliza tu brújula para mantener el rumbo correcto y simplifica el mapa para mantenerte en control de tu ubicación en todo momento. Cada segundo cuenta, y una orientación precisa te ayudará a ganar ventaja sobre tus competidores.

Segunda Sección: La Ladera "Brutal"

La segunda parte del recorrido te llevará a una ladera que el cartógrafo ha descrito como "brutal". Aquí, las condiciones cambian drásticamente. La visibilidad se reduce y la progresión se convierte en un desafío en sí mismo. Esta es la sección donde la elección de ruta y el uso de objetos relevantes que te ayuden en la navegación serán la clave para tu éxito.

La empinada y exigente ladera requiere una estrategia cuidadosa. Analiza tu mapa con atención y elige la ruta que te permita sortear los obstáculos de la manera más eficiente. Presta atención a los objetos relevantes en el terreno, como grandes piedras y cortados, formas del relieve y planchas de roca, para ayudarte a navegar con precisión hacia el control. La eficiencia al atacar el control al final del tramo será esencial aquí.

Exigencia Física: El Último Desafío

A medida que avanzas hacia la última parte de la carrera, ten en cuenta que la exigencia física aumentará, especialmente en los recorridos más largos que llegarán más abajo en la ladera. Si llegas con fuerza a esta última parte, y consigues mantener el control de tu técnica, será donde se establezcan las diferencias más significativas para el resultado final.

En resumen, Campeonato de España de distancia Media te desafiará en dos áreas completamente diferentes, donde la velocidad y la precisión son esenciales en la primera sección, y la táctica y la habilidad de adaptarte al terreno se vuelven críticas en la segunda sección. Prepárate para una experiencia emocionante que pondrá a prueba tus mejores habilidades de orientación y tu condición física al máximo. ¡Buena suerte y disfruta del recorrido!



21 Octubre 2023
Sprint

El Hoyo de Pinares

Cartógrafo	Ramón García Catalán	
Mapa	El Hoyo de Pinares	
Escala y equidistancia	1/4000, 1/3000, 2.5m	
Prueba	Sprint	
Trazador	Raúl Ferra	
Tiempo de ganadores	según normativa FEDO	
Centro de Competición	40.499608, -4.424858	

Programa detallada

15:30	Apertura secretaría en el Hoyo de Pinares (centro de competición)	Avda de la Constitución, 65 40.499608, -4.424858
15:30	Inicio embargo para SPRINT	
15:30	Apertura de cuarentena Sprint (MF18-E, MF20-E y MF-E) El Hoyo de Pinares	Calle San Gil, 1 40.500440, -4.425182
16:00	Cierre de cuarentena Sprint (MF18-E, MF20-E y MF-E)	
16:05	Primera salida - Prueba 2 – Sprint	
16:30 – 18:30	Salidas Categorías OPEN	
19:30	Fin de embargo	
19:50	Cierre de meta distancia Sprint	
20:00	Entrega de premios Distancia Meda y Sprint El Hoyo de Pinares	Calle San Gil, 1 40.500440, -4.425182

Cómo llegar

No habrá un parking específicamente designado, sino que es posible aparcar fuera de la zona embargada por tus propios medios.



Centro de Competición

Para llegar a la Presalida -6' la única ruta permitida es desde el Oeste a través de la Calle Arturo Duprier. No está permitido ir directamente desde el Centro de Competición por la Carretera de Robledo de Chavela, pues forma parte del embargo. Ver esquema del Centro de Competición:



Cuarentena y Embargo

A partir de las 15:30h y hasta las 19:30h quedará terminantemente prohibido a cualquier corredor, que no se encuentre en carrera, acceder a la zona embargada. El incumplimiento de esta

norma, conllevará la descalificación. Esto incluye, no solo antes de realizar su recorrido, sino también después.

Adicionalmente, habrá **cuarentena obligatoria para los corredores de las categorías MF-E, MF20E MF18E**. La cuarentena abre a las 15:30h y cierra a las 16:00h. La cuarentena dispondrá de espacio suficiente para el calentamiento, aseos y espacio interior. Se designará un área para dejar las pertenencias y que puedan ser recogidas tras finalizar el recorrido.

Todas las categorías que no van a la cuarentena, deben ir directamente a Presalida. Presalida es -6' excepto para las categorías OPEN, quienes pueden ir a la Presalida en cualquier momento.

Procedimiento de Salida

Habrà dos salidas:

- todas las categorías OPEN - Salida 2
- resto de categorías - Salida 1

Todas las categorías que no van a la cuarentena, deben ir directamente a Presalida. Presalida es -6' excepto para las categorías OPEN, quienes pueden ir a la Presalida en cualquier momento 16:30-18.30.



Para categorías MF-Elite, MF-20E, MF-18E:



Para categorías OPEN:



Para resto de categorías:



Distancias y desniviles

Categoría	Distancia*	Desnivel*	Controles	Escala
ME	3440 m	150 m	24 c	1/4000
FE	2900 m	120 m	21 c	1/4000
M20E	3090 m	130 m	21 c	1/4000
F20E	2630 m	100 m	19 c	1/4000
M18E	2760 m	115 m	20 c	1/4000
F18E	2310 m	85 m	18 c	1/4000
U10	1350 m	50 m	13 c	1/3000
M12	1980 m	70 m	14 c	1/4000
F12	1700 m	60 m	14 c	1/4000
M14	2270 m	80 m	17 c	1/4000
F14	1880 m	65 m	12 c	1/4000
M16	2560 m	95 m	19 c	1/4000
F16	2130 m	75 m	16 c	1/4000

M35A	2890 m	120 m	21 c	1/4000
F35A	2150 m	80 m	15 c	1/4000
M40	2590 m	105 m	20 c	1/4000
F40	2070 m	75 m	14 c	1/4000
M45	2420 m	100 m	17 c	1/4000
F45	1950 m	65 m	13 c	1/4000
M50	2150 m	90 m	14 c	1/4000
F50	1800 m	60 m	14 c	1/4000
M55	2040 m	85 m	13 c	1/4000
F55	1630 m	55 m	13 c	1/4000
M60	1760 m	65 m	13 c	1/3000
F60	1440 m	50 m	11 c	1/3000
M65	1610 m	55 m	13 c	1/3000
F65	1280 m	45 m	9 c	1/3000
M70	1460 m	50 m	11 c	1/3000
F70	1190 m	40 m	8 c	1/3000
M75	1240 m	45 m	9 c	1/3000
F75	1100 m	35 m	7 c	1/3000
M16/18	1960 m	70 m	14 c	1/4000
F16/18	1680 m	60 m	13 c	1/4000
M21A	2780 m	120 m	20 c	1/4000
F21A	1960 m	75 m	15 c	1/4000
M21B	2140 m	85 m	12 c	1/4000
F21B	1780 m	65 m	13 c	1/4000
M35B	1930 m	70 m	15 c	1/4000
F35B	1570 m	55 m	13 c	1/4000
Open Amarillo	1150 m	40 m	10 c	1/3000
Open Naranja	1540 m	50 m	12 c	1/3000
Open Rojo	1950 m	50 m	14 c	1/4000
Open Negro	2380 m	85 m	15 c	1/4000

* La distancia y el desnivel están calculados por la ruta óptima

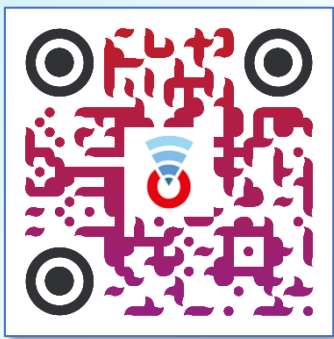
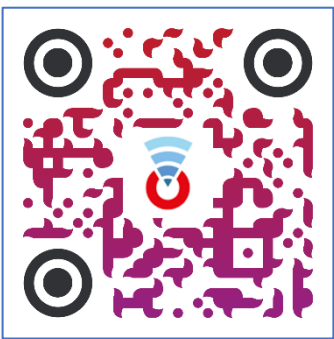
Info importante

La superficie utilizada durante el recorrido responde aproximadamente a un 90% de asfalto-cemento y un 10% tierra compacta.

Aunque es tráfico estará controlado en los tramos más problemáticos, no estará completamente cerrado, pudiendo existir circulación menor de vehículos. Por favor, extremad la precaución.

GPS en directo: LOGGATOR


Para las categorías M y F Elite en la prueba Sprint habrá seguimiento de GPS en directo a través del sistema Loggator. Los deportistas seleccionados para portar estos dispositivos son los que se incluyen en los grupos Rojo y Amarillo en la prueba. También aquí tienes el código QR para seguir GPS en directo.

DISTANCIA SPRINT	
MEN ELITE	WOMEN ELITE
Casado Gómez, Álvaro Ferrando Galán, Pablo Gil Marcos, Eduardo Hernández Pindado, Isaac Llorens Caellas, Pau Rojas Jiménez, David Sanchis Pont, Hector	Camarasa Pérez, Ana Defez Cernicharo, Ana González Peña, Nerea Guijo Alonso, Marta Parga Basanta, Lucía Prieto del Campo, María Toledo Navarro, Ana Isabel
Chamorro García, Xoel COTILLAS MOYA, DAVID García Bernabeu, Álvaro Piñeiro Fraga, Brais Rodriguez Dominguez, Maikel Serrallonga Arqués, Marc Vich Diaz-Guerra, Quim	Aparicio Garrigós, Marina Basarán van Ham, Kika García Castro, Marina Martí Romaní, Joana Pons Pérez, Amanda Pozo Prada, Ines Serrallonga Rosell, Mar
	

Los dispositivos GPS serán recogidos por los deportistas seleccionados en la zona de cuarentena. Estos dispositivos deben ser devueltos en meta al finalizar cada prueba. Se recomienda traer el propio chaleco, aunque la organización dispondrá de algunos para prestar.

Análisis de recorrido: LIVELOX

Para analizar la carrera no olvides subir tu ruta a LIVELOX. Aquí tienes el código QR para SPRINT:



Aseos

Los aseos están situados en la Piscina municipal de El Hoyo de Pinares (Av. de Juan Carlos, 30 las coord. En Google Maps 40.500913, -4.431516), a 600m de Centro de Competición, o 350m de Presalida.

¿Dónde será la ceremonia de entrega de premios?

La entrega de premios de media y sprint se realizará después de la carrera de sprint, a las 20:00 horas en el lugar de cuarentena: Calle San Gil, 1 [40.500440, -4.425182](#)

La información sobre las clases que reciben premios lee en la parte "Premios".

Comentarios del trazador:

¡Bienvenidos a la emocionante carrera Sprint en el pintoresco entorno urbano de El Hoyo de Pinares! Aquí, los desafíos técnicos y físicos se entrelazan en un laberinto de calles anárquicas, callejones y escaleras que pondrán a prueba a los corredores hasta el límite. Prepárate para una experiencia única donde cada segundo cuenta y la concentración es esencial.

Terreno Urbano Anárquico: Un Laberinto de Desafíos Técnicos

El Hoyo de Pinares es un pueblo típico de la comarca, donde la construcción anárquica ha creado un entorno urbano fascinante y desafiante. Las calles laberínticas te obligarán a utilizar tu destreza técnica al máximo. En esta carrera, alternarás entre tramos largos de elección de ruta y tramos más cortos que requerirán una concentración absoluta para lograr una fluidez óptima entre los controles.

La elección de ruta será fundamental en esta carrera. Analiza cuidadosamente cada opción, teniendo en cuenta las características únicas del terreno urbano. Los callejones estrechos, las escaleras y los atajos pueden marcar la diferencia en tu tiempo final. Mantente concentrado al 100% para evitar errores costosos.

Exigencia Física: Velocidad y Resistencia

La exigencia física también desempeñará un papel crucial en esta carrera Sprint. Comenzarás en una primera parte más llana donde la velocidad de carrera puede ser muy alta. Aprovecha estos tramos para ganar tiempo, pero sin descuidar la precisión en la navegación.

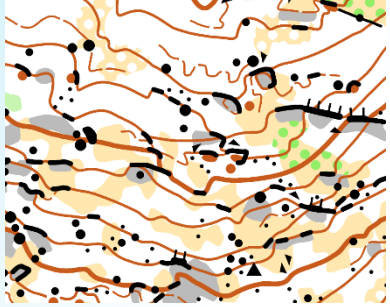
La carrera culminará en una última zona con desniveles pronunciados que pondrán a prueba la fortaleza de tus piernas. El ácido láctico se acumulará, y la capacidad de mantener un ritmo competitivo será esencial para superar este desafío final con opciones.

Resultados Ajustados: Cada Segundo Cuenta

En esta carrera Sprint espero que los resultados estarán muy ajustados en la mayoría de las categorías. La precisión en la elección de ruta, la concentración en los tramos técnicos y la resistencia en la última parte serán factores determinantes. Cada segunda cuenta, y no puedes permitirte ningún error.

Prepárate para una prueba intensa y emocionante en este entorno urbano único. Mantén la concentración, elige sabiamente tus rutas y da lo mejor de ti en cada tramo. ¡Buena suerte y que gane el más rápido y hábil!

E3**22 Octubre 2023
Relevos Clásicos****Cabeza Mesada (Hoyo de Pinares)**

Cartógrafo	Janne Weckman y Timo Joensuu	
Mapa	Cabeza Mesada	
Escala y equidistancia	1/7500 – 1/10000, 5m	
Prueba	Relevos clásicos	
Trazador	Raúl Ferra	
Tiempo de ganadores	según normativa FEDO	
Centro de Competición	40.529404, -4.432989	
Aparcamiento coches y autocaravanas	en el Centro de Competición	

Programa detallada

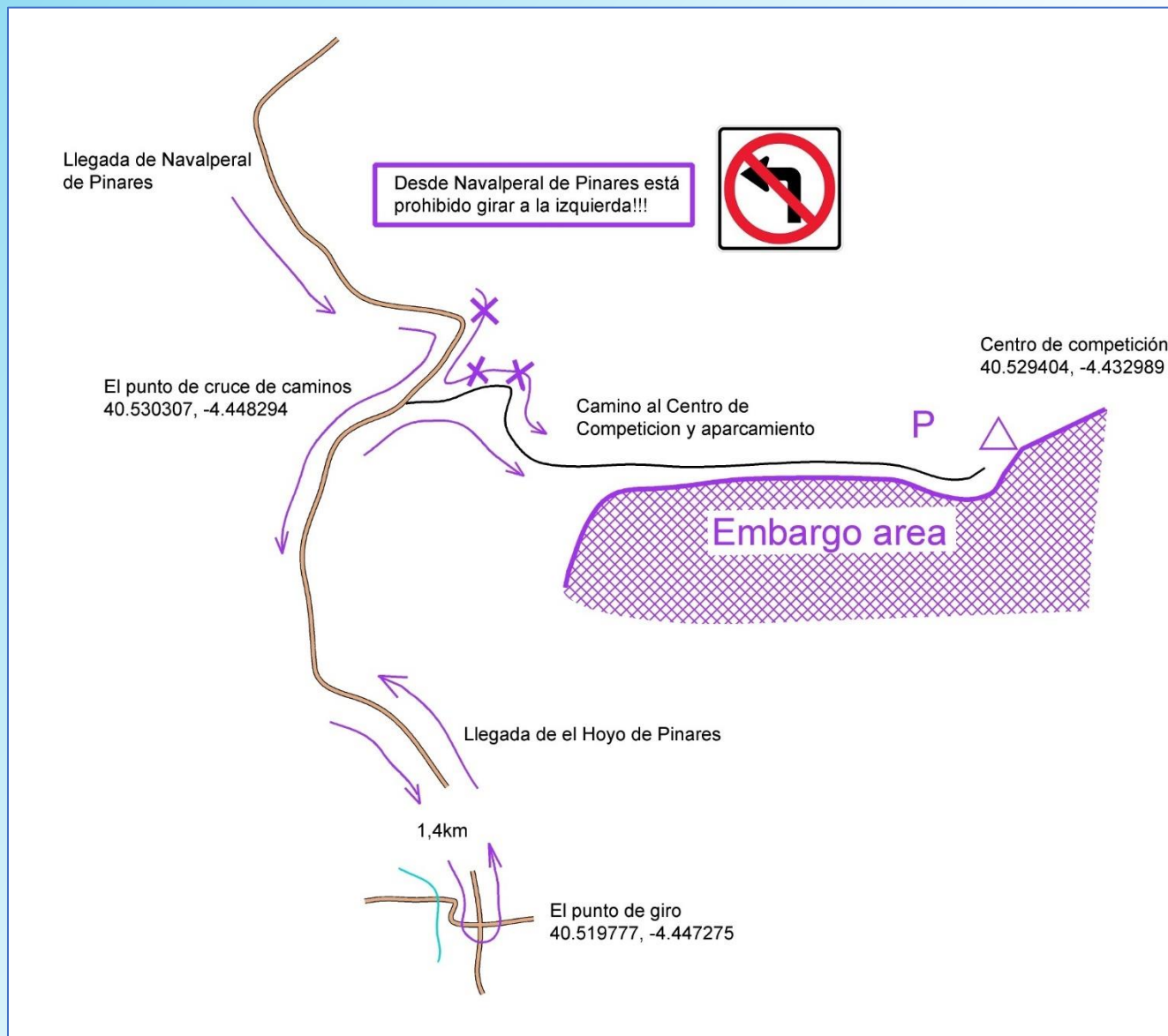
8:00	Apertura secretaría en Cabeza Mesada (centro de competición)
10:00	Explicación del relevo
10:30	Salida masculina - Prueba 3 - Relevos Clásicos
10:35	Salida femenina - Prueba 3 - Relevos Clásicos
13:00	Última salida en masa para postas 2-3
13:30	Entrega de premios Relevos Clásicos
15:00	Cierre de meta

Cómo llegar

La única forma de llegar al centro de competición es desde **el oeste**. Google Maps puede enviarte por otras vías que pueden llevarte a carreteras inaccesibles. Utilice las coordenadas del cruce de carreteras en Google Maps para encontrar el lugar correcto para llegar al centro de competición. Sigue el esquema.

Llegando desde Navalperal de Pinares **no está permitido girar a la izquierda** desde la carretera 502 al centro de competición. Hay que continuar 1,4 km hasta el lugar donde se puede hacer el cambio de sentido.

Muy importante ir con tiempo suficiente, puesto que el camino de entrada es estrecho y habrá muchos vehículos accediendo al mismo tiempo. **La organización no se responsabiliza de los corredores que lleguen tarde.**



Distancias y desniveles

Categoría	Distancia	Desnivel	Escala
M-Alevín	2500 - 2600 m	60 m	1/10000

M-Infantil	3200 - 3300 m	115 m	1/10000
M-Cadete	3900 - 4100 m	160 m	1/10000
M-Junior	4700 - 4900 m	175 m	1/10000
M-Senior	5500 - 5700 m	210 m	1/10000
M-Veterano A	4500 - 4700 m	175 m	1/10000
M-Veterano B	3500 - 3600 m	135 m	1/10000
M-Veterano C	3200 - 3300 m	105 m	1/7500
M-Veterano D	2800 - 2900 m	80 m	1/7500
F-Alevín	2000 - 2100 m	45 m	1/10000
F-Infantil	2500 - 2600 m	90 m	1/10000
F-Cadete	3100 - 3200 m	115 m	1/10000
F-Junior	3600 - 3700 m	160 m	1/10000
F-Senior	4300 - 4500 m	175 m	1/10000
F-Veterano A	3200 - 3300 m	105 m	1/10000
F-Veterano B	2800 - 2900 m	80 m	1/10000
F-Veterano C	2300 - 2400 m	60 m	1/7500
F-Veterano D	2100 - 2200 m	55 m	1/7500

En la carrera de Relevos todas las categorías tendrán punto de espectadores, donde habrá avituallamiento líquido.

Explicación del relevo

PRIMERA POSTA

Los corredores de la primera posta iniciarán el recorrido mediante el procedimiento de salida en masa. Habrá dos salidas en masa, la primera para todas las categorías masculinas (incluidas las open) y la segunda para todas las categorías femeninas (incluidas las open).

¡Muy importante! Los corredores de la primera posta deberán realizar el procedimiento de Limpiar/Comprobar su dispositivo SportIdent con tiempo suficiente antes del inicio del protocolo de salida.

Protocolo de salida:

- **-5'**: Los corredores, después de haber limpiado/comprobado su dispositivo, accederán a la zona de mapas y se colocarán frente a su mapa sin tocarlo. *Al entrar en la zona de mapas, habrá 10 filas diferentes numeradas desde el 0 hasta el 9, números que corresponden al último dígito del número de*

equipo (por ejemplo, el corredor del equipo 287 deberá acceder por la fila número 7). Los mapas de cada fila estarán ordenados en orden ascendente, de modo que el número inferior estará en la parte delantera de la fila (ver el esquema). Los mapas estarán enrollados y precintados mostrando únicamente el número de dorsal y el número de posta (por ejemplo: 287-1).

- -2': Los corredores cogerán su mapa y avanzarán hasta la línea de salida sin desprecintarlo.

La violación de esta norma conllevará la descalificación del equipo.

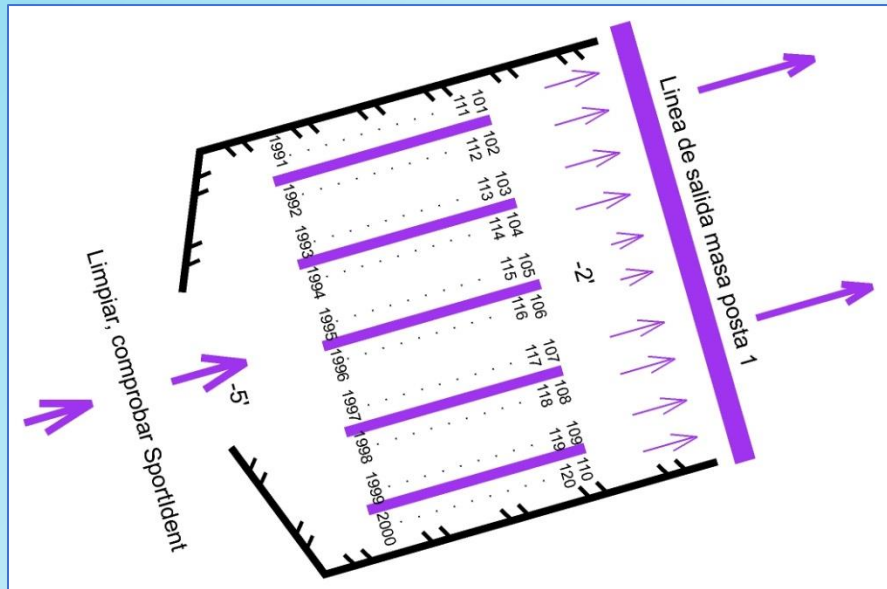
- 0: Salida en masa. Tras la señal de salida, el corredor podrá desprecintarlo mientras corre por la ruta marcada hasta el triángulo de salida. El precinto será abierto fácilmente.

El protocolo de salida para la segunda salida en masa (categorías femeninas) se iniciará en el mismo momento de la primera salida.

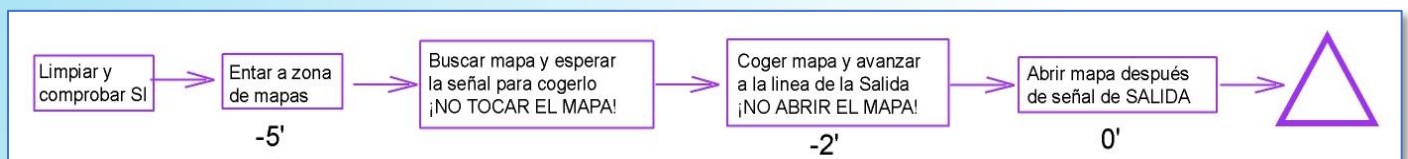
El esquema de Salida posta 1:



El esquema de asignación de mapas:



El esquema de Salida procedimiento posta 1



PASO DE ESPECTADORES

Todos los recorridos tendrán un punto de espectadores, seguido de una ruta marcada, que será visible desde la zona de cambio de relevo - meta. Seguir la ruta marcada hasta el final de la misma es obligatorio y estará claramente marcado tanto en el mapa como en el terreno. **La violación de esta norma conllevará la descalificación del equipo.** Se dispondrá avituallamiento líquido a lo largo de esta ruta marcada.

La distancia desde el punto de espectadores hasta el último control es de 500m a 1000m en función del recorrido.

ENTRADA A META

Desde el último control, habrá una ruta marcada (pasillo) hasta el arco de meta. Este pasillo se dividirá por la mitad mediante una línea de conos. Los corredores de la posta 1 y 2 deberán utilizar la parte derecha del pasillo, mientras que los corredores de la posta 3 lo harán por la parte izquierda.

En el caso de las postas 1 y 2, que usarán la parte derecha del pasillo de entrada a meta, una vez sobrepasado el arco de meta continuarán unos metros hasta la zona de intercambio de relevo donde pasarán el relevo a su compañero mediante contacto físico (palmada o similar). **Se recomienda que el**

contacto físico entre corredores sea claro, puesto que la ausencia del mismo se considerará entrega fallida y conllevará la descalificación del equipo.

En el caso de la posta 3, los corredores usarán la parte izquierda del pasillo de entrada a meta y finalizarán la participación del equipo al cruzar la línea de meta.

En todos los casos, los corredores deberán seguir las indicaciones del personal de organización hasta la zona de descarga.

SEGUNDA Y TERCERA POSTA

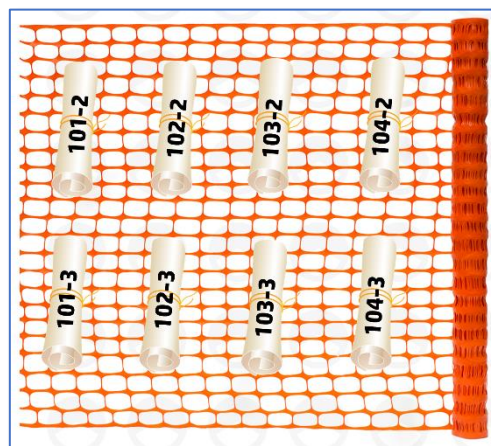
Los corredores de la segunda y tercera posta deberán realizar el procedimiento de Limpiar/Comprobar su dispositivo SportIdent antes de acceder a la “zona de espera”.

¡Muy importante! Una vez se accede a la zona de espera no será posible abandonarla hasta haber recibido el cambio de relevo y comenzar su recorrido.

En la zona de espera se encontrarán colocados los mapas para todos los corredores de las postas 2 y 3. Los mapas estarán enrollados y precintados mostrando únicamente el número de dorsal y el número de posta (por ejemplo: 287-2 para el corredor de las posta 2, y 287-3 para el corredor de la última posta). Los mapas estarán colocados en orden ascendente, de modo que el dorsal menor se encontrará en la parte izquierda (la más cercana al triángulo de salida), y el dorsal mayor en la parte derecha (la más cercana al último control).

Los corredores podrán finalizar su calentamiento en la zona de espera, desde donde tendrán visibilidad de los corredores que pasan por el paso de espectadores, así como del último control y entrada a meta. En la dirección hacia el triángulo de salida, habrá dispuesta una línea de conos que no se puede sobrepasar durante el calentamiento, pudiendo cruzarla solamente cuando el corredor ya se encuentre en carrera.

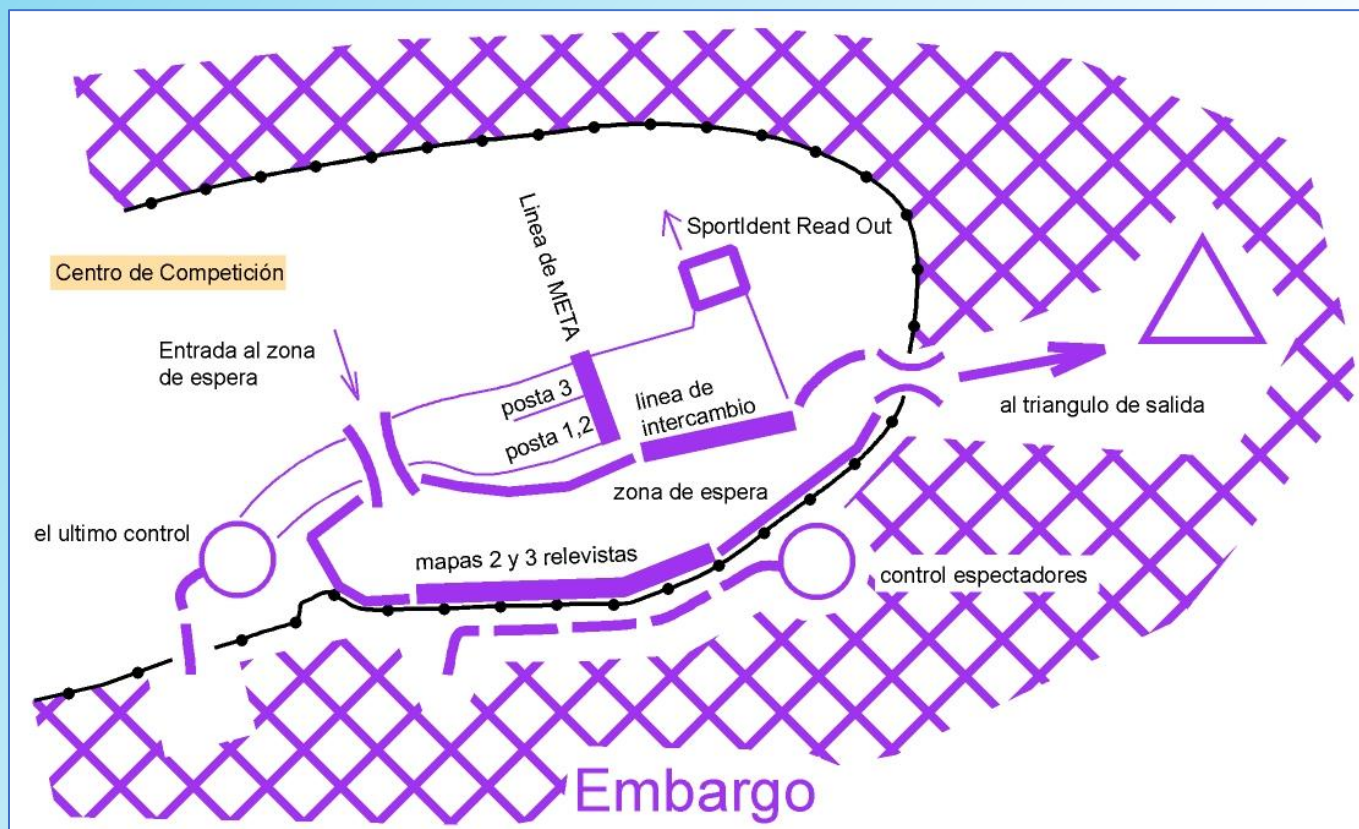
Solo cuando el corredor vea a su compañero en el paso de espectadores, y no antes, podrá coger su mapa (precintado) y colocarse en la zona de intercambio de relevo cuando lo estime conveniente. ¡¡¡Mucho cuidado con coger el mapa correcto!!! **La organización no se responsabiliza de los errores por parte de los corredores al coger el mapa correcto, lo que conllevará la descalificación del equipo.**



Cuando el corredor de la posta previa cruce la línea de meta, avanzará hasta la línea de intercambio donde pasará el relevo mediante contacto físico (palmada o similar). **Se recomienda que el**

contacto físico entre corredores sea claro, puesto que la ausencia del mismo se considerará entrega fallida y conllevará la descalificación del equipo. Una vez recibido el relevo, el corredor podrá desprecintar su mapa y correr hacia el triángulo de salida para iniciar su recorrido.

El esquema de cambio de relevo:



SEGUNDA SALIDA EN MASA

Para los corredores de las postas 2 y 3 que aún no hayan recibido el relevo antes de las 12:55h, se organizará una salida en masa desde la zona de espera a las 13:00h. Esto no significa la descalificación del equipo, sino que al finalizar el recorrido todos los componentes del equipo se sumarán los tiempos de recorrido de todos sus componentes y entrarán en clasificación (los equipos en los que alguno de los componentes tome esta segunda salida en masa, aunque computarán en clasificación, lo harán en todo caso a continuación de los equipos que han completado correctamente el recorrido sin recurrir a la segunda salida en masa).

Info importante

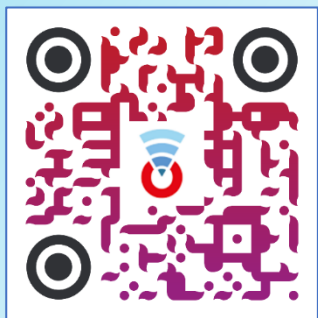
Se recomienda el uso de zapatillas con clavos, especialmente si llueve, así como precaución al correr sobre superficies rocosas.

GPS en directo: LOGGATOR

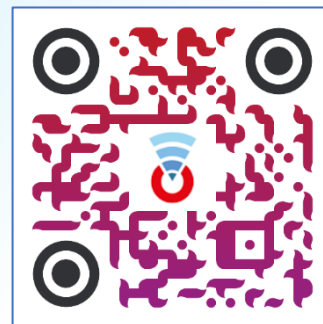
Los deportistas seleccionados de la tercera posta de las categorías M/F Sénior portarán dispositivo GPS.

RELEVOS	
SENIOR MASCULINO - posta 3	SENIOR FEMENINO - posta 3
101 Comunidad de Madrid 1	1001 Comunidad de Madrid 1
102 Catalunya 1	1002 Catalunya 1
103 Andalucía 1	1003 Castilla La Mancha 1
104 Castilla La Mancha 1	1004 Comunidad Valenciana 1
105 Comunidad Valenciana 1	1005 Catalunya 2
106 Catalunya 2	1006 Castilla y León 1
107 Galicia 1	1007 Galicia 1
108 Castilla La Mancha 2	1008 Comunidad Valenciana 2
109 Catalunya 3	1009 Castilla y León 2
110 Comunidad Valenciana 2	1010 Catalunya 3

Aquí tienes el código QR para RELEVOS en categorías M y F Senior:



RELEVO F Senior



RELEVO M Senior

Los dispositivos GPS serán recogidos por los deportistas seleccionados en Secretaría. Estos dispositivos deben ser devueltos en meta al finalizar cada prueba. Se recomienda traer el propio chaleco, aunque la organización dispondrá de algunos para prestar.

Análisis de recorrido: LIVELOX

Para analizar la carrera no olvides subir tu ruta a LIVELOX. Aquí tienes el código QR para RELEVOS:



Correlín

El correlín estará funcionando de 10:00 a 12:00. Para recoger el mapa dirígete a la secretaría.

Aseos

Habrás aseos cerca de aparcamiento y también en el Centro de Competición.

Comentarios del trazador:

Llegamos al emocionante punto culminante del fin de semana de orientación: los Relevos Clásicos. En España, esta prueba es una rareza, y es por eso que se convierte en una de las más esperadas y emocionantes de la temporada. Prepárate para una carrera donde la diversión se mezcla con la estrategia y la concentración es clave.

Diversidad de Tramos: cortos, largos, con multitud de "forkings".

En los Relevos Clásicos, te enfrentarás a una variedad de tramos en el terreno. Algunos serán cortos y llenos de cambios de dirección, con numerosos controles y "forkings" que desafiarán tu capacidad de tomar decisiones rápidas. Otros tramos serán más largos y requerirán habilidades de navegación precisa, pero también podrían incluir sorpresas en forma de "forkings". Así que... ¡cuidado!

La clave en esta carrera es mantener la concentración en tu propia orientación. A pesar del caos y el estrés que puede surgir en la primera parte, mantén la calma y enfócate en tu ruta y en la ubicación de los controles. Evita distraerte con otros corredores y sigue tu plan.

El Punto de Espectadores: El Último Desafío

Todas las categorías pasarán por un punto de espectadores, un momento crucial en la carrera. Desde este punto, solo quedará el último bucle para finalizar el recorrido. Recuerda *que "hasta el rabo, todo es toro"*, y este último tramo podría ser decisivo.

El componente estratégico en esta etapa será crucial. Evalúa la situación de la carrera, la posición de tu equipo y la energía que te queda. Como siempre en los relevos, minimizar el riesgo en los momentos críticos suele ser una buena inversión.

Los Códigos de Control: Un "Detalle" que Importa

Un último consejo importante: ¡comprueba los códigos de control! En una carrera de relevos, un error en la identificación de un control puede ser fatal, y habrá muchos controles contiguos en el terreno (aunque siempre respetando las distancias mínimas según normativa). Asegúrate de verificar cuidadosamente los códigos para cada control que estás visitando.

En resumen, los Relevos Clásicos prometen ser una carrera emocionante, nerviosa y llena de desafíos estratégicos. Mantén la concentración y confía en tus propias habilidades de orientación. ¡Diviértete y que gane el mejor equipo!

Categorías

CATEGORÍAS OFICIALES CAMPEONATO ESPAÑA MEDIA y SPRINT	EDAD	NIVEL TÉCNICO (1-8)
U-10	≤10 años en 2023	1
F-12, M-12	≤12 años en 2023	2
F-14, M-14	≤14 años en 2023	3
F-16, M-16	≤16 años en 2023	5
F-18 E, M-18E	≤18 años en 2023	6
F-20 E, M-20E	≤20 años en 2023	7
F-E, M-E	Categorías Absolutas Abiertas	8
F-35A, M-35A	≥35 años en 2023	7
F-40, M-40	≥40 años en 2023	7
F-45, M-45	≥45 años en 2023	7
F-50, M-50	≥50 años en 2023	7
F-55, M-55	≥55 años en 2023	6
F-60, M-60	≥60 años en 2023	6
F-65, M-65	≥65 años en 2023	6
F-70, M-70	≥70 años en 2023	6
F-75, M-75	≥75 años en 2023	6
CATEGORIAS QUE NO OPTAN AL CAMPEONATO DE ESPAÑA PERO SI PUNTUAN PARA LAS LIGAS ESPAÑOLAS de ORIENTACION A PIE y SPRINT		
F-16/18	≤18 años en 2023	4
F-21 A	Abierta	6
F-21 B	Abierta	5
F-35 B	≥35 años en 2023	5
M-16/18	≤18 años en 2023	4
M-21A	Abierta	6
M-21 B	Abierta	5
M-35 B	≥35 años en 2023	5
OTRAS CATEGORIAS NO OFICIALES		
CORRELIN	Menores de 8 años en 2023	
OPEN AMARILLO	Iniciación niños (hasta 14 años en 2023)	1
OPEN NARANJA	Iniciación adultos (+ 14 años en 2023)	2
OPEN ROJO MASCULINO	Abierta sin Límite de Edad	3
OPEN ROJO FEMENINO	Abierta sin Límite de Edad	3
OPEN NEGRO MASCULINO	Abierta sin Límite de Edad	4
OPEN NEGRO FEMENINO	Abierta sin Límite de Edad	4
CATEGORÍAS OFICIALES CAMPEONATO ESPAÑA	EDAD	NIVEL TÉCNICO (1-

Inscripciones y pagos

Todos los participantes se inscribirán en a través del sistema de inscripciones SICO de la FEDO hasta 23:59 horas de 08 de octubre: www.sico.fedo.org

Beneficiary: Club Ultra Máximus
IBAN: ES21 3081 0419 7136 8556 0025

Precios de inscripcion

Media	Con licencia FEDO y FPO	Extranjeros/ Sin licencia FEDO *
M/F 21 y mayores	12 euros	15 euros
M/F 20 y menores	8 euros	10 euros
Open Amarillo	6 euros	6 euros
Open Naranja, Rojo y Negro	12 euros	15 euros
Sprint	8 euros	10 euros
Relevos	8 euros por participante	10 euros por participante
Suelo Duro	2 euros día	
Alquiler tarjeta SI Card **	3€ - 1 día // 4€ - 2 días	
Cambio Número Chip SPORTident	0 € antes del cierre de inscripciones 3 € después del cierre de inscripciones 5 € en centro de competición	
Model Event	3€ (a pagar al recoger el mapa)	

Alojamientos

No dudes en ponerte en contacto con nosotros para ofrecerte buenas opciones de alojamiento a grandes precios, puesto que contamos con gran cantidad de casas rurales muy cerca de las zonas de competición y campo de entrenamiento.

Correo electrónico: maximus.orientacion@gmail.com

Número de teléfono: 605339973

Suelo Duro

Suelo Duro está ubicado en Polideportivo de El Barraco (40.480855, -4.637689) y Polideportivo de El Hoyo de Pinares (40.500386, -4.420099).

Suelo Duro está abierto a partir de las 17.00 horas/ viernes. Ubicación está [aquí](#).

Sistema de cronometraje

Para todas las pruebas de la LEO 2023 se utilizará el sistema Air+ de SportIdent, mediante el cual el deportista puede utilizar el dispositivo SIAC (tarjeta electrónica) para el registro de paso inalámbrico.

Tanto organizadores como participantes, deberán conocer y aplicar correctamente los protocolos SIAC publicados y actualizados por el equipo responsable del sistema SportIdent de la FEDO [leer aquí](#)

Premios

En los CEOP Individuales se permitirá la participación de cualquier orientador, español o extranjero, perteneciente a un club o no, con licencia de temporada FEDO o no, atendiendo a los siguientes condicionantes:

- Únicamente computarán a efectos de clasificación y, por tanto, a título de Campeón/a de España los deportistas con nacionalidad española, y licencia de temporada FEDO.
- Los orientadores españoles, sin licencia de temporada FEDO y con la licencia de prueba, solo podrán participar en aquellas categorías no oficiales de la LEOP según les corresponda, en principio, por sexo y edad, siempre y cuando no se hayan tenido que establecer medidas adicionales de limitación de participación.

En los CEOP de Relevos se permitirá la participación de deportistas extranjeros, siempre que posean licencia de temporada FEDO, optando al título de Campeón/a de España a todos los efectos. Habrá una limitación de 1 deportista extranjero por equipo en los relevos clásicos y de 2 deportistas extranjeros por equipo en los relevos mixtos. Para la clasificación por clubes, únicamente optarán a la clasificación aquellos clubes adscritos a la FEDO. Para esta clasificación se tendrán en cuenta todas las puntuaciones de los corredores del club con licencia de temporada FEDO, independientemente de su nacionalidad.

Los tres primeros de todas las categorías oficiales recibirán sus medallas o trofeos. En el caso de las categorías absolutas (M/F-E y M/F-Senior en relevos) serán llamados a pódium también los clasificados en cuarto y quinto lugar para la entrega de los diplomas acreditativos de su resultado.

Los 5 primeros Clubes y las 5 primeras CC.AA. recibirán sus medallas o trofeos.

Categorías no Oficiales que NO optan a premios:

- M/F-16/18
- M/F-21A
- M/F-21B
- M/F-35B
- OPEN

Todos los participantes de la categoría U10 recibirán una medalla en la ceremonia de entrega de premios del sábado

Los ganadores de las categorías M/F-Elite en las pruebas Media y Sprint, así como los vencedores de Relevé en las categorías M/F-Senior, obtendrán una camiseta conmemorativa de diseño exclusivo.



Equipo organizador

Director del evento	Yulian Borislavov Naydenov
Juez de la competición	Lourdes Cano
Secretaría	Iryna Beketova
Director técnico	Raúl Ferra
Jueces Cronometraje	Andreu Espinosa Luis Aparicio
Juez de Salidas	Manuel Ruiz Fernández
Juez de Meta	Manuel San Segundo López
Jefe de Campo	Todor Pedev
Relaciones institucionales	Nacho Rubio
Responsable de suelo duro	Rafael Arranz
Comunicación/Redes sociales	Svetlana Mironova

Contactos

Correo electrónico: maximus.orientacion@gmail.com

Número de teléfono: 605339973

Más información <https://maximusorientacion.com/ceo/>

Jurado técnico

JUEZ CONTROLADOR: Lourdes Cano Rodríguez	REPRESENTANTE DE LA ORGANIZACIÓN: Yulian Borislav - ULTRAMAXIMUS, FOCYL
REPRESENTANTE DE LOS DEPORTISTAS: Mónica Martínez Gómez - MURCIA-O, FORM SUPLENTE 1: M ^a Isabel Monge-Gómez - ITACA, FEXO	REPRESENTANTE DE LOS CLUBES: César Salgado Rioz - ALTAI, FEDO CANTABRIA SUPLENTE 2: Pablo Aller Estévez - TREVINCA, FEGADO

Responsabilidades

El Club ULTRAMAXIMUS, organizador del evento, ha puesto todos los medios a su alcance para que los/las participantes no corran riesgos ni sufran ningún daño, durante el planeamiento y el desarrollo de las competiciones; pero la responsabilidad en cuanto a la falta de previsión o asunción de riesgos es de los propios participantes.

Todos los/las participantes contarán con un seguro de accidentes; bien el correspondiente a su Licencia de Temporada; o la Licencia de Prueba que se suscribirá para los no federados.

La Federación y el Club organizador no serán responsables de las lesiones que pudieran sufrir los competidores en el desarrollo de la competición, ni de la pérdida o deterioro del material utilizado por los mismos; ni de los desperfectos que pudieran causar a la flora y fauna, o en propiedades particulares.

La Organización no será responsable de las consecuencias que se deriven de la suspensión de las competiciones, por causas ajenas a la misma, tales como incendios, inclemencias meteorológicas, crecidas del caudal de los ríos, etc. o la falta de autorizaciones y permisos correspondientes; o aquellas que puedan surgir una vez iniciadas las competiciones, porque lo determinen las autoridades competentes, o las circunstancias así lo aconsejen.

Cuida y respeta la naturaleza, y no dejes basura ni desperdicios en la zona.

Si no encuentras un contenedor o bolsa de basura cerca pregunta a la Organización para que te facilite una. El futuro depende del trato que demos ahora al medio ambiente

COLABORADORES Y PATROCINADORES



¿Le gustaría convertirse en un patrocinador?

¡Contáctenos!

Correo electrónico: maximus.orientacion@gmail.com

Número de teléfono: 605339973