

PROV. 2014 Cenlle			
INFANTIL FEMININO	1,6 km		
▷	↗	↘	
Saída: Final de valado			
1	44	⊗	⊙
Vexetación espesa, borde Suroeste			
2	35	⊗	⊙
Unión de camiños			
3	39	⊗	⊙
Vexetación espesa, borde Noroeste			
4	36	◇	▷
Terreo claro, esquina Este			
5	37	∇	
Foxo			
6	40	⊕	
Árbore singular			
7	47	↗	▷
Muro, ángulo Este			
8	100	↗	↘
Valado, esquina Norte			
○	---	120 m	⊗

# CENLLE - Ourense

## DEPORTE DE ORIENTACIÓN

Campionato Escolar Provincial de Ourense  
Zona Termal de Cenlle, 10 de abril de 2014

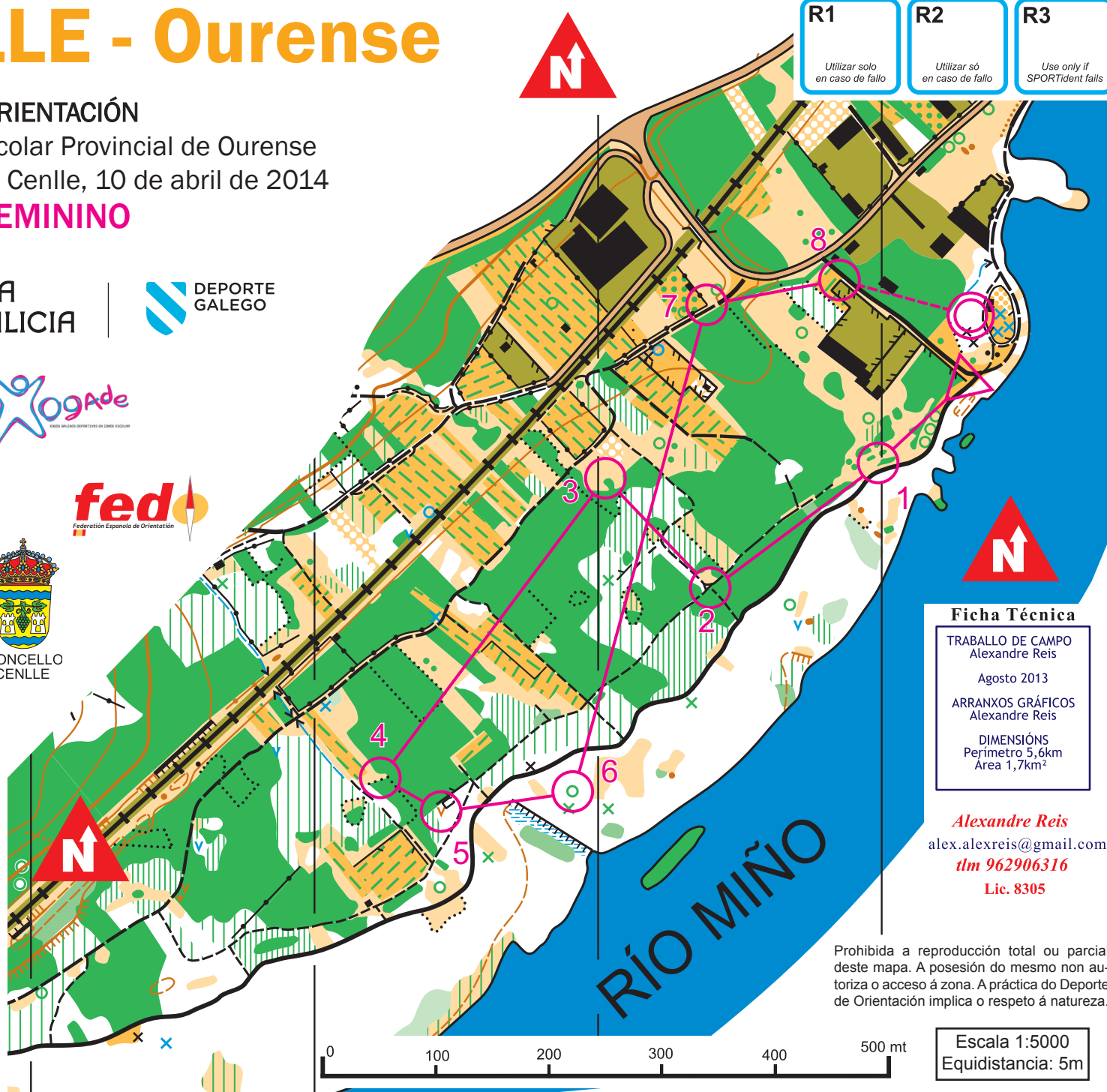
## INFANTIL FEMININO



CONCELLO  
CENLLE



CLUB  
PEÑA TREVINCA BARCO



R1	R2	R3
Utilizar solo en caso de fallo	Utilizar só en caso de fallo	Use only if SPORTident fails

### Lenda

Montículo peq.; Depresión; foso	○	∇
Cortado de terra; Pared de terra	—	—
Terreo aberto; Basto	□	□
Aberto con árbores dispersas	□	□
Bosque; carreira lenta; difícil	□	□
Maleza; carreira lenta; difícil	□	□
Viñado; Horto	□	□
Area privada	□	□
Bosque limpo	□	□
Pozo; foso con auga	○	∇
Lagoa; Charca; estanque; río	○	∇
Pantano infranqueable; Pantano	○	∇
Curso de auga; Corga, canle	○	∇
Torre pequena; Vía do tren	○	∇
Torre alta; Tumba	○	∇
Mollón; Obxeto especial	○	∇
Árbore; Tronco	○	∇
Estrada	—	—
Pista importante; Secundaria	—	—
Muro de pedras; en ruínas	—	—
Valado alto; Cerca	—	—
Límite de vexetación	—	—
Edificación; Ruínas	—	—
Cortado (in)franqueable	—	—
Rocha (peq., Grande, grupo)	—	—
Zona de rochas	—	—
Foxo rochoso; Cova	—	—
Curva de nivel	—	—
Sucos de erosión	—	—

### Ficha Técnica

TRABALLO DE CAMPO  
Alexandre Reis

Agosto 2013

ARRANXOS GRÁFICOS  
Alexandre Reis

DIMENSIÓN  
Perímetro 5,6km  
Área 1,7km<sup>2</sup>

**Alexandre Reis**

alex.alexreis@gmail.com

tlm 962906316

Lic. 8305

Prohibida a reprodución total ou parcial deste mapa. A posesión do mesmo non autoriza o acceso á zona. A práctica do Deporte de Orientación implica o respecto á natureza.

Escala 1:5000  
Equidistancia: 5m

PROV. 2014 Cenlle			
INFANTIL MASCULINO	1,7 km		
▷		↗	↘
Saída: Final de valado			
1	31	•	
Montículo			
2	46	⊗	
Toco (árbore caído)			
3	34	↗ ↘	↘
Unión de muros			
4	37	∇	
Foxy			
5	40	△	
Árbore singular			
6	35	↗ ↘	⊗
Unión de camiños			
7	45	↗	<
Curva do camiño			
8	47	↗	>
Muro, ángulo Este			
9	100	↗	∩
Valado, esquina Norte			
○	---	120 m	⊗

# CENLLE - Ourense

## DEPORTE DE ORIENTACIÓN

Campionato Escolar Provincial de Ourense  
Zona Termal de Cenlle, 10 de abril de 2014

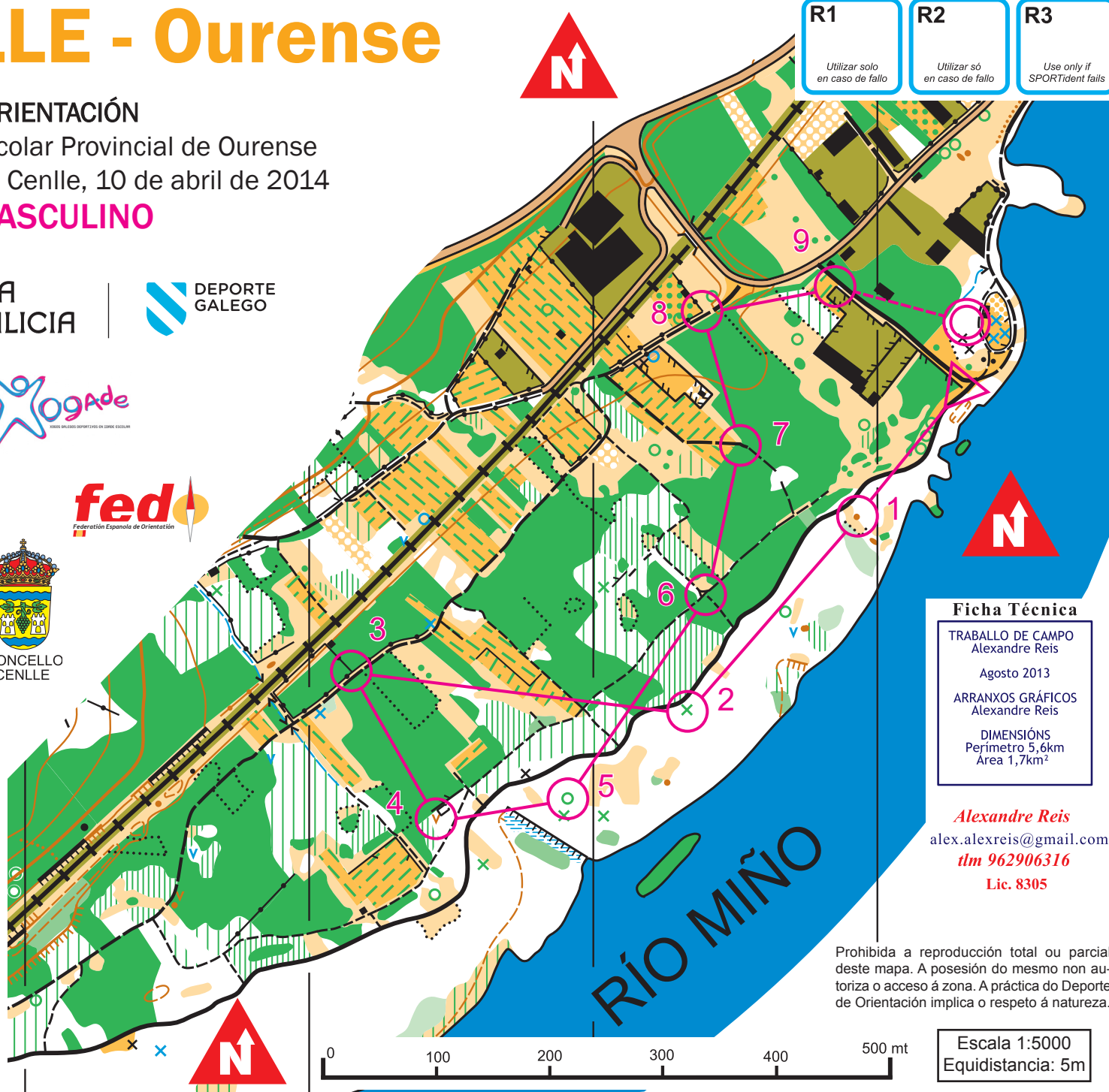
## INFANTIL MASCULINO



CONCELLO  
CENLLE



CLUB  
PEÑA TREVINCA BARCO



R1	R2	R3
Utilizar solo en caso de fallo	Utilizar só en caso de fallo	Use only if SPORTident fails

### Lenda

Estrada	==	Montículo	○	Depresión; foso	○	Cortado de terra; Paredes de terra	—
Pista importante; Secundaria	==	Terreo aberto; Basto	□	Terreo aberto; Basto	□	Aberto con árbores dispersas	□
Muro de pedras; en ruínas	==	Bosque; carreira lenta; difícil	■	Bosque; carreira lenta; difícil	■	Maleza; carreira lenta; difícil	■
Valado alto; Cerca	==	Viñedo; Horto	■	Viñedo; Horto	■	Area privada	■
Límite de vexetación	---	Bosque limpo	■	Bosque limpo	■	Pozo; foso con auga	○
Edificación; Ruínas	□	Lagoa; Charca, estanque; río	○	Lagoa; Charca, estanque; río	○	Pantano infranqueable; Pantano	○
Cortado (in)franqueable	—	Curso de auga; Corga, canle	○	Curso de auga; Corga, canle	○	Torre pequena; Torre alta; Tumba	○
Rocha (peq., Grande, grupo)	•	Torre pequena; Torre alta; Tumba	○	Torre pequena; Torre alta; Tumba	○	Mollón; Obxeto especial	○
Zona de rochas	•	Mollón; Obxeto especial	○	Mollón; Obxeto especial	○	Árbore; Tronco	○
Foxy rochoso; Cova	∇	Árbore; Tronco	○	Árbore; Tronco	○		
Curva de nivel	—						
Sucos de erosión	—						

### Ficha Técnica

TRABALLO DE CAMPO  
Alexandre Reis  
Agosto 2013  
ARRANXOS GRÁFICOS  
Alexandre Reis  
DIMENSIÓN  
Perímetro 5,6km  
Area 1,7km<sup>2</sup>

**Alexandre Reis**  
alex.alexreis@gmail.com  
tlf 962906316  
Lic. 8305

Prohibida a reprodución total ou parcial deste mapa. A posesión do mesmo non autoriza o acceso á zona. A práctica do Deporte de Orientación implica o respecto á natureza.

Escala 1:5000  
Equidistancia: 5m

PROV. 2014 Cenlle			
CADETE FEMININO	2,0 km		
▷	↗	↘	
Saída: Final de valado			
1	46	⊗	
Tocó (árbore caído)			
2	32	↗	⊗
Cruce de camiños			
3	36	◇	▷
Terreo claro, esquina Este			
4	41	∇	
Foxo			
5	43	○	
Pequena cota			
6	40	▲	
Árbore singular			
7	33	⊙	▲
Claro, esquina Norte			
8	39	⊗	○
Vexetación espesa, borde Noroeste			
9	100	↗	↖
Valado, esquina Norte			
○	---	120 m	⊗

# CENLLE - Ourense

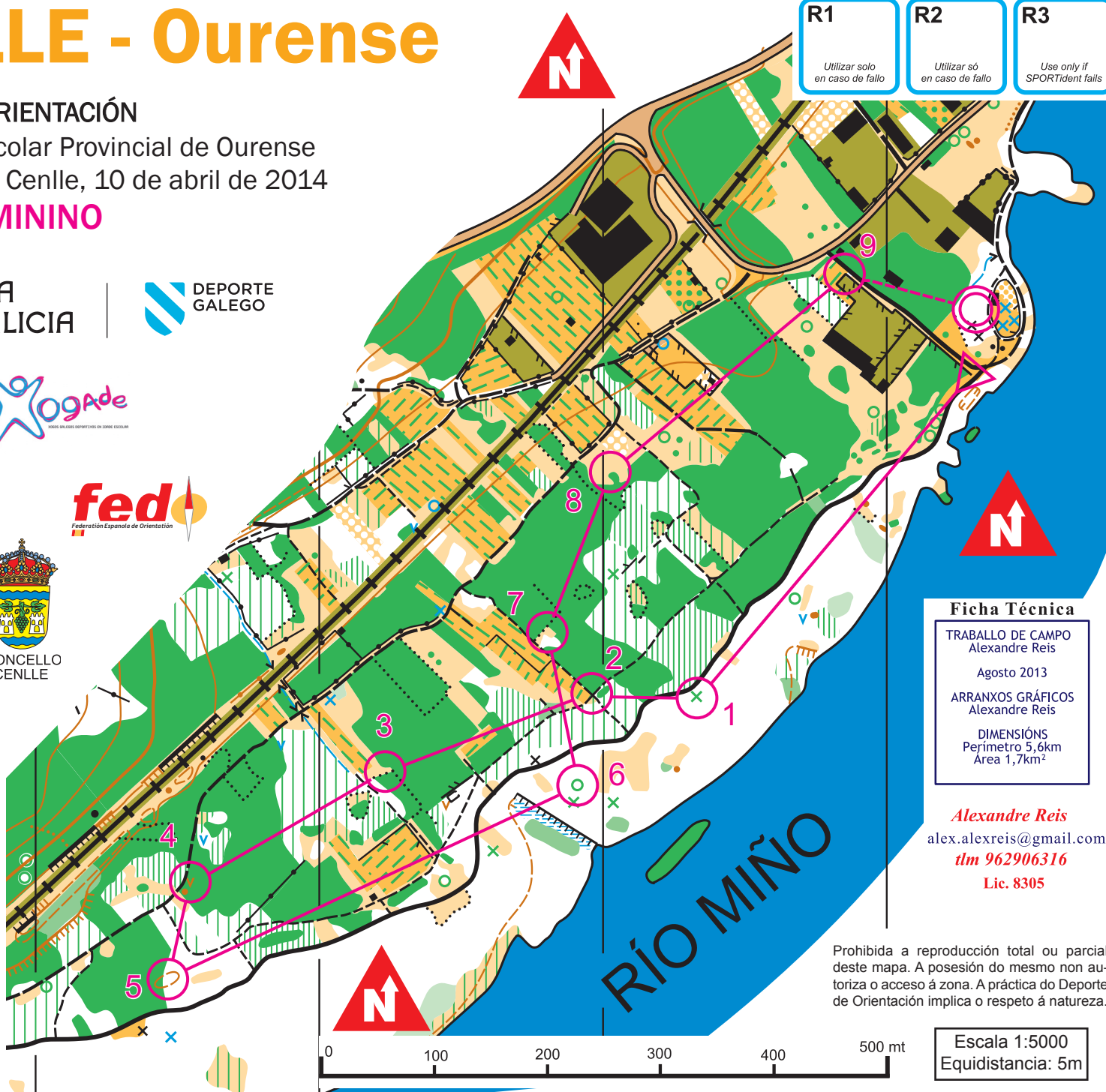
## DEPORTE DE ORIENTACIÓN

Campionato Escolar Provincial de Ourense  
Zona Termal de Cenlle, 10 de abril de 2014

## CADETE FEMININO



CONCELLO  
CENLLE



R1  
Utilizar solo  
en caso de fallo

R2  
Utilizar só  
en caso de fallo

R3  
Use only if  
SPORTident fails

### Lenda

- |                              |    |                                    |   |
|------------------------------|----|------------------------------------|---|
| Estrada                      | == | Montículo peq.; Depresión; foso    | ○ |
| Pista importante; Secundaria | == | Cortado de terra; Paredes de terra | ⊗ |
| Muro de pedras; en ruínas    | == | Terreo aberto; Basto               | ⊗ |
| Valado alto; Cerca           | == | Aberto con árbores dispersas       | ⊗ |
| Límite de vexetación         | ⋯  | Bosque; carreira lenta; difícil    | ⊗ |
| Edificación; Ruínas          | □  | Maleza; carreira lenta; difícil    | ⊗ |
| Cortado (in)franqueable      | ⊥  | Viñedo; Horto                      | ⊗ |
| Rocha (peq., Grande, grupo)  | •  | Area privada                       | ⊗ |
| Zona de rochas               | ▲  | Bosque limpo                       | ⊗ |
| Foxo rochoso; Cova           | ∇  | Pozo; foso con auga                | ○ |
| Curva de nivel               | ~  | Lagoa; Charca; estanque; río       | ○ |
| Sucos de erosión             | ~  | Pantano infranqueable; Pantano     | ○ |
|                              |    | Curso de auga; Corga, canle        | ○ |
|                              |    | Torre pequena; Vía do tren         | ○ |
|                              |    | Torre alta; Tumba                  | ○ |
|                              |    | Mollón; Obxeto especial            | ○ |
|                              |    | Árbore; Tronco                     | ○ |

### Ficha Técnica

TRABALLO DE CAMPO  
Alexandre Reis  
Agosto 2013  
ARRANXOS GRÁFICOS  
Alexandre Reis  
DIMENSIÓNS  
Perímetro 5,6km  
Area 1,7km<sup>2</sup>

Alexandre Reis  
alex.alexreis@gmail.com  
tlm 962906316  
Lic. 8305

Prohibida a reprodución total ou parcial deste mapa. A posesión do mesmo non autoriza o acceso á zona. A práctica do Deporte de Orientación implica o respecto á natureza.

Escala 1:5000  
Equidistancia: 5m

