

# 3º BudiñoRAID

## Terras do Tea 2017

# 3º BUDIÑO RAID

## 2017 TERRAS DO TEA

colaboran:



información:

[www.fegado.es](http://www.fegado.es)  
[www.aforna.org](http://www.aforna.org)

**160 Km**  
21 horas  
11 SECTORES  
5 DISCIPLINAS



organiza:



SÁBADO DOMINGO  
**30 e 01**  
SETEMBRO OUTUBRO



2ª PROBA da LIGA GALEGA DE RAIDS DE ORIENTACIÓN 2017

# BOLETÍN 2

### 01 \_DESCRIPCIÓN DA PROBA.

Un **raid de orientación** é unha "**Competición multidisciplinar** destinada a probar a capacidade de **resistencia**, de **navegación** e de **supervivencia** de **equipos en completa autonomía**. Os equipos deben completar un extenso percorrido no menor tempo posible, superando as dificultades naturais que atopen o seu paso utilizando exclusivamente as súas forzas, sen recibir axuda externa nin valerse de medios motorizados" (FEGADO).

**Multidisciplinar** porque ó longo do percorrido combínanse varias disciplinas deportivas de resistencia como son a Bicicleta de Montaña ou **BTT**, a carreira a Pé por Montaña ou **Trekking**, o **Kaiak**, o **Ráfting**, a **natación**, etc... intercalando ademais probas especiais puntuais como poden ser a **Escalada**, o **Rappel**, a **Tirolina**, probas de **Cordas**, de **Tiro**, etc...

**De resistencia** porque soen ser **de longa duración** e de **distancias largas**, transcorrendo por lugares con **importantes desniveis**.

**Con navegación** xa que o contrario de outras disciplinas de montaña en este tipo de probas o **percorrido** a realizar **non** se atopa **senalizado** "in situ" no terreo se non que este o **decide**, segundo a **estratexia** elixida, **cada equipo** coa única axuda dos **mapas** facilitados pola organización no momento da saída e un **compás**.

**De estratexia** xa que para a clasificación final non só conta o **tempo** empregado en realizar o percorrido, se non que en primeiro lugar valóranse os puntos conseguidos na visita os **puntos de control (Cp's)** visitados polos equipos.

Os terreos nos que se desenvolven este tipo de probas soen ser en plena natureza, discorrendo sempre polos lugares máis emblemáticos das zonas delimitadas polos mapas, e sempre respectando os ecosistemas das áreas polas que se circula.

**O 3º BUDIÑORAIID vai ser a 2ª proba da Liga Galega de Raids de Orientación 2017 e vai a discorrer polas chamadas TERRAS DO TEA, nos concellos de O Porriño, Salceda de Caselas, Pontearreas e Mondariz.**

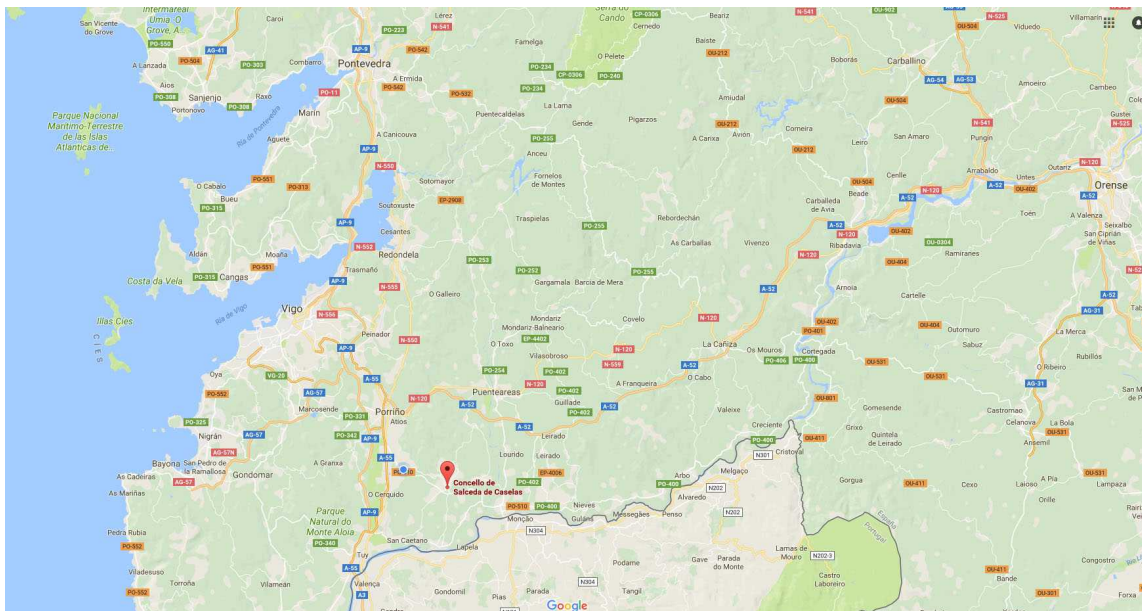
O terceiro evento organizado polo **BUDIÑORAIID**, a sección de Orientación da **Asociación Deportiva A FORNA** de Budiño, é un ambicioso proxecto que implica a catro dos concellos polos que discorre o Río que lle vai dar nome a esta edición.

Un **raid de longa duración** xa que este ano, como novidade, vai ter un percorrido de uns **160 km.** de distancia repartidos en **2 Etapas** que inclúen **11 sectores** en total, para un tempo máximo de carreira de **21 horas**. Un Raid no que probablemente a gran parte dos equipos participantes non lles de tempo a visitar todos os puntos de control existentes, co cal terán que tirar de **estratexia** para elixir a mellor opción de percorrido segundo as súas condicións físicas para obter o maior número de puntos posible.

Dende a organización esperamos que todos os amantes deste deporte de Aventura, dende os mais experimentados competidores na **liga autonómica**, así como os mais novatos e inexpertos xa que imos a contar tamén con dúas **categorías de iniciación (longa e curta)** vos acheguedes a disfrutar con nós do segundo evento de este tipo que se celebra na zona para participar de unha experiencia inesquencible en un entorno inigualable.

## 02 \_ COMO CHEGAR

As **Terras do Tea** denominación que o equipo organizador do BUDIÑORAID nos permitimos a licenza de darlle os terreos por onde vai a discorrer a proba deste ano 2017, atópanse situadas entre as Comarcas da **Louríña** e o **Condado**, no sur da provincia de **Pontevedra**.



### 01 \_ Situación de Salceda de Caselas

Se ben o raid vai a discorrer por terras dos 4 concellos que se veñen de citar no punto anterior, **O Porriño, Salceda de Caselas, Pontearreas e Mondariz** o centro neurálxico da proba que albergará a Saída das dúas Etapas da proba vaise situar na **praza do Concello de SALCEDA DE CASELAS**.

Cal é o mellor xeito de chegar ata Salceda?

1\_ Se veño de **Ferrol, A Coruña, Betanzos, Ordes, Santiago, Porto do Son, Pontevedra e Vigo**:

1.1\_ **Autopista A-9**, dirección **Tui / Portugal**, ata a **saída 168** cara a **A-55**.

1.2\_ **Autovía A-55**, dirección **Tui / Portugal**, ata a **saída 18B** (ollo que a 18 é unha saída dobre, non hai que saír na 18A!!), cara a **PO-510, Salceda de Caselas / Salvaterra do Miño**.

2\_ Se veño de **O Barco, Lugo, Ourense**:

2.1\_ **Autovía A-52**, dirección **Vigo**, ata o **final, saída 307** cara a **A-55, Tui / Portugal** (ollo, hai que situarse no carril da esquerda para non ir hacia Vigo)

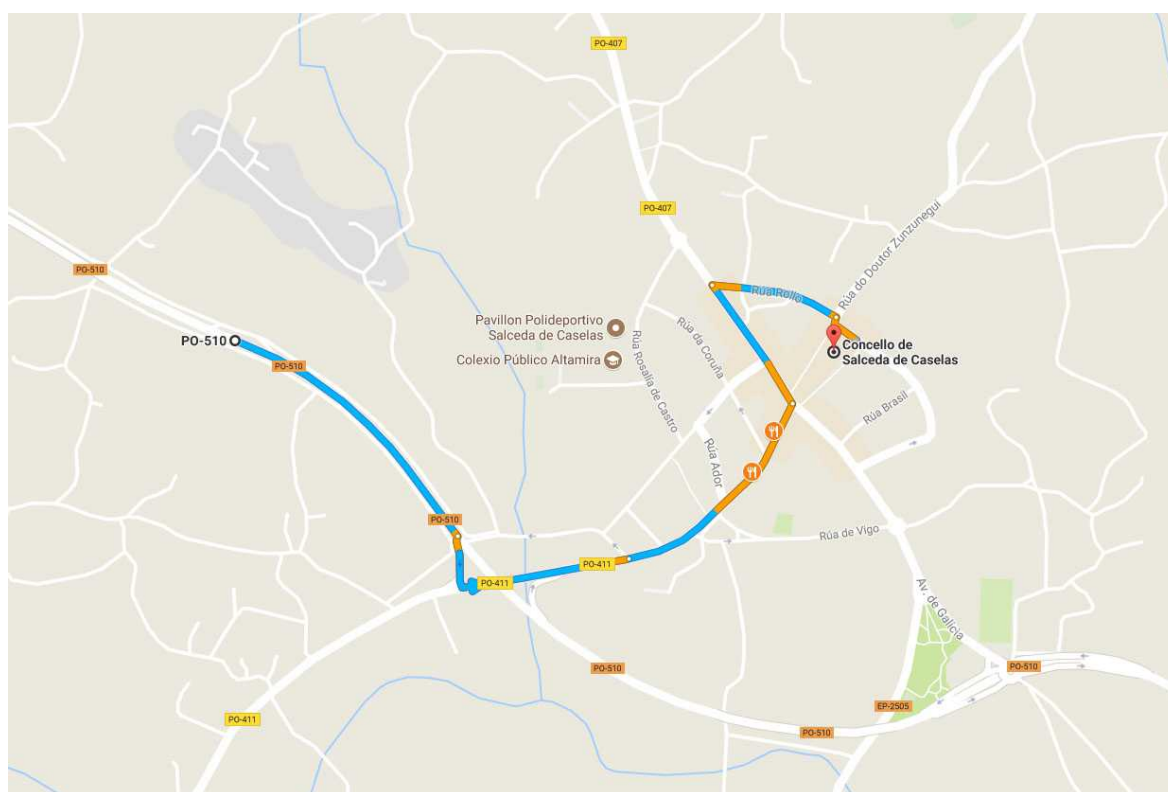
2.2\_ **Autovía A-55**, dirección **Tui / Portugal**, ata a **saída 18B** (ollo que a 18 é unha saída dobre, non hai que saír na 18A!!), cara a **PO-510, Salceda de Caselas / Salvaterra do Miño**.

### 3\_ Para todas as direccións:

3.1\_ Unha vez na PO-510 circulamos 8 kms atravesando a Zona de Canteiras e Industrial de Budiño, subindo o Alto da Forca ata chegar a Salceda de Caselas.

3.2\_ Unha vez pasamos a Gasolinera de Salceda (situada no lado esquerdo da PO-510) collemos o desvío á dereita, dirección Parderrubias e Salceda de Caselas.

3.3\_ Na saída debemos coller á esquerda, por enriba da ponte sobre a PO-510 dirección ó Centro Urbano de Salceda.



02\_Praza do Concello e Pavillón Polideportivo de Salceda de Caselas

As coordenadas GPS da Praza do Concello de Salceda de Caselas son as seguintes:

**Graos decimais: 42.102222, -8.557777**

**Graos, minutos e segundos: 42°06'06"N, 8°33'28"O**

### 3º BUDIÑORAID \_Terras do Tea 2017

#### 03\_ HORARIOS

O BUDIÑORAID Terras do Louro 2017 vai presentar os seguintes horarios:

DÍA	HORA	LUGAR	EVENTO
MARTES 26/09	23.59	<a href="http://www.Tracktherace.com">www.Tracktherace.com</a>	Peche Inscricións
MÉRCORES 27/09	22.00	<a href="http://www.fegado.es">www.fegado.es</a> <a href="http://www.btt.aforna.org">www.btt.aforna.org</a>	Lista Equipos Inscritos
XOVES 28/09	22.00	<a href="http://www.fegado.es">www.fegado.es</a> <a href="http://www.btt.aforna.org">www.btt.aforna.org</a>	Publicación Raid Book
VENRES 29/09	20.00 – 23.59	Pavillón Municipal Salceda de Caselas	Recollida de Documentación Raid-o 3, Raid-O 2+1 e Orienta – Raid Longa
VENRES 29/09	20.00 – 23.59	Pavillón Municipal Salceda de Caselas	Acceso a Chan Duro
SÁBADO 30/09	08.00 – 09.00	Praza do Concello de Salceda de Caselas	Recollida de Documentación Raid-o 3, Raid-O 2+1 e Orienta – Raid Longa
SÁBADO 30/09	09.30	Praza do Concello de Salceda de Caselas	Breafing Raid-o 3, Raid-O 2+1 e Orienta – Raid Longa
SÁBADO 30/09	10.00	Praza do Concello de Salceda de Caselas	<b>SAÍDA ETAPA 1</b> Raid-o 3 e Raid-O 2+1
SÁBADO 30/09	10.00	Praza do Concello de Salceda de Caselas	<b>SAÍDA</b> Orienta – Raid Longa
SÁBADO 30/09	00.00	Parque do Cristo O Porriño	<b>META</b> Orienta – Raid Longa
SÁBADO 30/09	22.00	Pavillón Municipal Salceda de Caselas	Acceso a Chan Duro
DOM INGO 01/10	02.00	Parque do Cristo O Porriño	<b>META ETAPA 1</b> Raid-o 3 e Raid-O 2+1
DOM INGO 01/10	08.00 – 08.30	Praza do Concello de Salceda de Caselas	Recollida de Documentación Orienta – Raid Curta
DOM INGO 01/10	08.30	Praza do Concello de Salceda de Caselas	Breafing Orienta – Raid Curta
DOM INGO 01/10	09.00	Praza do Concello de Salceda de Caselas	<b>SAÍDA ETAPA 2</b> Raid-o 3 e Raid-O 2+1
DOM INGO 01/10	09.00	Praza do Concello de Salceda de Caselas	<b>SAÍDA</b> Orienta – Raid Curta
DOM INGO 01/10	14.00	Parque do Cristo O Porriño	<b>META ETAPA 2</b> Raid-o 3 e Raid-O 2+1
DOM INGO 01/10	14.00	Parque do Cristo O Porriño	<b>META</b> Orienta – Raid Curta
DOM INGO 01/10	15.00	Parque do Cristo O Porriño	ENTREGA DE PREMIOS
DOM INGO 01/10	15.15	Parque do Cristo O Porriño	APERITIVO POSTCARREIRA

#### FÓRA DE CONTROL:

Os equipos que entren fóra de control **perderán todos os puntos da sección** que estean disputando.

Considerase que un equipo entra fóra de control canto **teña superado o tempo efectivo de carreira** que teña para **entrar en meta**.

**O tempo efectivo de carreira establece os seguintes horarios para as distintas etapas de cada categoría:**

ETAPA	SAÍDA	META	CATEGORÍAS
Etapa 1	10.00 SÁBADO 30/09	02.00 DOMINGO 01/10	Raid-o 3 Raid-O 2+1
Etapa 2	09.00 DOMINGO 01/10	14.00 DOMINGO 01/10	Raid-o 3 Raid-O 2+1
Etapa 1	10.00 SÁBADO 30/09	00.00 SÁBADO 30/09	Orienta-Raid-Longa
Etapa 1	09.00 DOMINGO 01/10	14.00 DOMINGO 01/10	Orienta-Raid-Curta

**As distintas neutralizacións do tempo de carreira non aumentarán en ningún caso o tempo efectivo da mesma, sendo as horas de peche de meta as indicadas no cadro anterior.**

Poderá producirse aglomeración de equipos, e polo tanto neutralización dos tempos de carreira nos seguintes puntos do raid:

#### 1\_ Proba Especial de Rappel.

Procederáse a neutralizar o tempo de carreira ademais nos seguintes puntos:

#### 1\_ Controis de Material Obrigatorio.

Aunque haxa personal da organización controlando os puntos de neutralización será responsabilidade de cada equipo realizar correctamente o picado das balizas de neutralización e desneutralización do tempo de carreira.

En todos os puntos que se neutralice o tempo de carreira **todos os membros do equipo deberán picar as balizas** para toma de tempos.

Cada equipo será o único responsable de coñecer estes tempos, (por exemplo utilizando un cronómetro) **a organización non facilitará estes datos en ningún momento da proba.**

## 04\_ DISCIPLINAS E PROBAS ESPECIAIS

O BUDIÑORAIID Terras do Tea 2017 contará coas seguintes disciplinas:

- Trekking.

- BTT
- Orientación específica a pé.
- Kaiak.

E incorporará as seguintes **probas especiais** intermedias:

- **Rappel.**

### 05\_ CATEGORIAS, FORMATOS de EQUIPO e PARTICIPACIÓN.

A Proba vai incluír as seguintes categorías de competición baixo os seguintes formatos de equipo:

- **Raid-O 3**, Categoría Oficial obrigada con formato **3 compoñentes + asistencia**, 3 compoñentes sempre en competición e unha asistencia. Non se poderá relevar ós 3 compoñentes en carreira en ningún momento da proba. **Os equipos que non poidan dispoñer de asistencia o día do raid deberán notificarlo á propia organización para que esta asuma este papel.** Soamente se poderá asistir ó equipo nos puntos de Transición indicados a tal efecto.
- **Raid-O 2+1**, Categoría Oficial obrigada con formato **2+1 reserva-asistencia**, 2 compoñentes sempre en competición e un posible reserva – asistencia, que poderá substituír ós seus compañeiros nos puntos indicados pola organización. **Os equipos que non poidan dispoñer de asistencia o día do raid (equipos pois de 2 corredores so) deberán notificarlo á propia organización para que esta asuma este papel.** Soamente se poderá asistir ó equipo nos puntos de Transición indicados a tal efecto.
- **Orienta – Raid Longa:** Categoría non Oficial con formato **2+2 reserva-asistencia**, 2 compoñentes sempre en competición e ata 2 posibles reserva – asistencia, que poderán substituír ós seus compañeiros nos puntos indicados pola organización. **Os equipos que non poidan dispoñer de asistencia o día do raid (equipos pois de 2 corredores so) deberán notificarlo á propia organización para que esta asuma este papel.** Soamente se poderá asistir ó equipo nos puntos de Transición indicados a tal efecto.
- **Orienta – Raid Curta:** Categoría non Oficial con formato **2+2 reserva-asistencia**, 2 compoñentes sempre en competición e ata 2 posibles reserva – asistencia, que poderán substituír ós seus compañeiros nos puntos indicados pola organización. **Os equipos que non poidan dispoñer de asistencia o día do raid (equipos pois de 2 corredores so) deberán notificarlo á propia organización para que esta asuma este papel.** Soamente se poderá asistir ó equipo nos puntos de Transición indicados a tal efecto.

Para poder participar no BUDIÑORAID\_Terras do Tea 2017 será obrigatorio que **todos os participantes** teñan **18 anos cumpridos**, e deben estar en posesión da **licenza de Raids** da FEDO, ben na súa versión anual, ou ben tramitando a licenza de un día, con un custe esta de **2 € para Orienta-Raid Curto e 3€ para o resto de categorías**.

Para que un equipo poida puntuar para a **liga galega de raids de orientación 2017** todos os seus membros do **deberán ter tramitada a licenza anual de raids 2017 da FEDO**.

### PROGRESIÓN EN SOLITARIO

“É aquela situación na que un **competidor de un equipo avanza só** polo terreo, co obxectivo de solventar ou sacar proveito de algunha circunstancia competitiva”

No **BUDIÑORAID \_ Terras do Tea 2017** está **totalmente prohibido** que un corredor de un equipo progrese en solitario, a **excepción** das Probas Especiais de **Rappel** e o **3º compoñente** dos equipos **élite no sector do Kaiak**, que debe avanzar correndo pola beira mentres os outros dous reman.

**O equipo que progrese en solitario será descualificado.**

### EQUIPO SEPARADO

“É aquela situación na que **os compoñentes de un equipo teñan perdido o contacto visual directo entre si**, e este contacto non se recupere de forma natural en menos de 1 minuto”

No **BUDIÑORAID \_ Terras do Tea 2017** está **totalmente prohibido** que un equipo progrese separado.

**O equipo que progrese separado será sancionado.**

### PUNTOS DE CONTROL DE PASO

Todos os puntos de control do **BUDIÑORAID 2017** estarán **equipados con un sistema electrónico de control de paso** (e tamén pinza manual tradicional a empregar en caso de nun funcionamento da baliza electrónica) . **Todos os compoñentes do equipo**, que van levar unha tarxeta SI suxeita o antebrazo con unha pulseira inviolable (excepto os das categorías de Orienta-Raid, tanto Longa como Curta, que levaran unha única pinza por equipo), **deberán “picar” o Punto de Control**, e deberán facelo **todos eles en un intervalo máximo de tempo de 1 minuto. (incluso no sector de Kaiak!)**

Os propios competidores serán responsables de non romper o precinto inviolable, de limpar a tarxeta de control e comprobar que funcione correctamente antes do inicio do raid e en cada punto de descarga intermedio, de non extraviala ou perdela, de mantela en boas condicións de uso, e de fichar correctamente en cada control.

Se en algún momento do Raid se percibe a rotura (parcial ou total) da pulseira que suxeita a pinza de control, este feito debe ser posto en coñecemento do persoal da organización que leva o cronometraxe para que esta sexa substituída o antes posible.



### AXUDA EXTERNA

“Durante o *desenrolo da competición*, no percorrido da mesma, **non se permitirá que interveñan outras persoas que non sexan os compoñentes dos equipos** debidamente inscritos”

No BUDIÑORAID \_Terras do Tea está totalmente prohibido proporcionar axuda ou dar instrucións ós competidores durante o percorrido, fóra dos puntos de Transición acoutados a tal efecto.

**Toda axuda que se considere externa implicará a descualificación do equipo.**

### o6\_ DISTANCIA, SECCIÓNS e DURACIÓN.

O BUDIÑORAID 2017 vai a dividirse nos seguintes **sectores** de competición, e vai a realizarse baixo as seguintes **disciplinas** incorporando as seguintes **probas especiais**, sobre as seguintes **distancias**, e para o seguintes **mellores tempos aproximados** para cada unha das categorías que se acaban de citar:

#### 1 RAID-O3 + RAID-O2+1:

SECTOR	DISCIPLINA	DISTANCIA aproximada	DESNIVEL + aproximado	DESNIVEL - aproximado	TEMPO MEDIO estimado
S1	BTT	17 km	400 m.	400 m.	1h30'
S2	TREKKING	12,0km	100 m.	300 m.	1h45'
S3	TREKKING	10,0 km	300 m.	300 m.	1h30'
S4	KAIKAK	12,0 km	100 m.	0 m.	2h30'
S5	BTT	25 km	850 m.	1250 m.	2h45'
S6	TREKKING	15 km	650 m.	650 m.	2h30'
S7	BTT	19 km	950 m.	950 m.	2h00'
S8	O-PÉ	10 km	450 m.	300 m.	1h30'
<b>ETAPA 1</b>		<b>120 Km</b>			<b>16h00'</b>
S9	TREKKING	10 km	300 m.	300 m.	1h45'
S10	BTT	22 km	750 m.	750 m.	2h00'
S11	O-PÉ	8 km	100 m.	100 m.	1h15'
<b>ETAPA 2</b>		<b>40 Km</b>			<b>05h00'</b>
<b>TOTAL</b>		<b>160 Km</b>			<b>21h00'</b>

#### 2\_ ORIENTA-RAID LONGA:

SECTOR	DISCIPLINA	DISTANCIA aproximada	DESNIVEL + aproximado	DESNIVEL - aproximado	TEMPO MEDIO estimado
S1	BTT	17 km	400 m.	400 m.	2h30'
S2	TREKKING	6 km	100 m.	200 m.	1h30'
S3	KAIKAK	6 km	50 m.	0 m.	2h00'
S4	BTT	16 km	450 m.	850 m.	2h00'
S5	TREKKING	10 km	450 m.	450 m.	2h00'
S6	BTT	17 km	650 m.	650 m.	2h15'
S7	O-PÉ	8 km	450 m.	300 m.	1h45'
<b>TOTAL</b>		<b>80 Km</b>			<b>14h00'</b>

#### 3\_ ORIENTA-RAID CURTA:

SECTOR	DISCIPLINA	DISTANCIA aproximada	DESNIVEL + aproximado	DESNIVEL - aproximado	TEMPO MEDIO estimado
S1	TREKKING	5 km	150 m.	150 m.	1h15'
S2	BTT	20 km	750 m.	750 m.	2h30'
S3	O-PÉ	5 km	50 m.	50 m.	1h15'
<b>TOTAL</b>		<b>30 Km</b>			<b>5h00'</b>

#### RAID LIÑAL

O BUDIÑORAID 2017 vai ser un raid liñal, o que supón que todos os equipos están obrigados a **facen os sectores na orde indicada** xa que van a existir **varios puntos de Transición** entre eles e non todos van a estar situados no mesmo lugar.

#### SECTORES LIÑAIS/SCORE.

A pesares da orde xeral dos sectores no BUDIÑORAID\_Terras do Tea haberá **Sectores Liñais e Sectores Score**.

Un **Sector Liñal** é aquel no que os **PC's** (puntos de control) existentes no mesmo teñen que ser **visitados obrigatoriamente na orde establecida**. Isto non quere dicir que todos teñan que ser visitados, pódense descartar igualmente PC's en estes sectores, sen embargo a pesar de isto débese continuar a orde establecida. Por exemplo, debemos visitar o PC 1, a continuación o PC2, decidimos descartar e non visitar o PC3, pero a continuación obrigatoriamente nos temos que dirixir o PC4 (se non decidimos descartar este) para continuar co PC5, PC6, etc...

Un **Sector Score** é aquel no que os **PC's** existentes no mesmo poden ser **visitados na orde que decidamos**. Por exemplo, en primeiro lugar decidimos visitar o PC 6 porque está mais preto, a continuación o PC2 xa que continuamos correndo por terreo chan, a continuación decidimos descartar e non visitar o PC7 porque está en unha cota moi elevada, pero a continuación decidimos ir o PC1 para continuar co PC5, PC3, PC6, etc...

Un Sector Score pode ser realizado en modo liñal se así o decidimos, todos os controis picados serán válidos, e correcto o sector. Pola contra **se non realizamos un Sector Liñal na orde establecida**, ou sexa en Score, o **sector será incorrecto**, e **só se darán por válidos os puntos de control visitados en orde**.

#### RAID DE ESTRATEXIA

O BUDIÑORAID 2017 vai ser un raid de **Estratexia**. **Non todos os equipos** que van participar van ser quen de **completar a totalidade** das distancias que se acaban de indicar na táboa anterior para cada sector no **tempo efectivo total de carreira**. Para non chegar **fora de control** vai haber pois que empregar a **estratexia**, xa que haberá que **deixar de visitar algúns puntos de control**, incluso dende os primeiros sectores xa. Debido a **importante variedade de tipos de terreo** polos que vai discorrer a proba, o que vai facer que a **dificultade física e técnica** para acadar cada punto de control sexa diferente en cada un deles, no Budiñoraid deste ano **cada punto de control** vai a ter **unha puntuación diferente**. Recordade que a **clasificación xeral final** vai a ter en conta en primeiro lugar a **puntuación total obtida** polo que ten unha enorme importancia facer unha boa **estratexia á hora de elixir que puntos de control visitar e cales descartar en función da puntuación de estes**.

### HORAS DE PECHE

“A hora de peche de un sector é a **hora límite** fóra da cal **non é válido realizar a parte do percorrido** que lle afecte. En carreira, unha hora de peche establecida en un punto indica a hora a partir da cal **non se poderá realizar a sección ou controis que continúan o percorrido**. Os equipos que cheguen con posterioridade ó peche de un control non poderán iniciar a sección, certificar o paso, ou realizar a proba especial que o teña establecido. **Os controis fichados fóra da hora de peche non serán válidos.**”

A organización do 3º BUDIÑORAIID establece as seguintes **horas de peche** para os sectores e probas especiais seguintes:

#### 1\_ Raid-03 e Raid-O2+1:

1\_ Sector 3\_ Hora de Peche **15.30 h.**

2\_ Sector 5\_ Hora de Peche **20.30 h.**

3\_ Sector 8\_ Hora de Peche **02.00 h.**

4\_ Sector 11\_ Hora de Peche **14.00 h.**

#### 2\_ Orienta-Raid Longo:

1\_ Sector 4\_ Hora de Peche **18.30 h.**

2\_ Sector 7\_ Hora de Peche **00.00 h.**

#### 3\_ Orienta-Raid Curto:

1\_ Sector 3\_ Hora de Peche **14.00 h.**

**Isto supón que a partires de esa hora os corredores poden continuar realizando o sector ou proba especial na que se atopen (a excepción da hora de peche da Meta), pero xa non terá validez calquera punto de control que se pique despois de esa hora.**

**Isto non supón a perda dos puntos picados en tempo ó longo do sector, a excepción da hora de peche da Meta, que si se supera, sí suporá a perda da totalidade de puntos do sector.**

### HORA MÁXIMA DE INICIO

A hora máxima de Inicio de unha Sección ou Proba especial é a hora a partires da cal **queda prohibido iniciar esa parte do percorrido.**

A organización do 3º BUDIÑORAIID establece as seguintes **horas máximas de inicio** para os sectores e probas especiais seguintes:

#### 1\_ Raid-03 e Raid-O2+1:

1\_ Sector 4\_ Hora máxima de Inicio **16.00 h.**

2\_ Sector 6\_ Hora máxima de Inicio **21.00 h.**

#### 2\_ Orienta-Raid Longo:

##### 1\_ Sector 5\_ Hora máxima de Inicio 19.00 h.

Cando un equipo non poida iniciar unha Proba Especial ou un Sector por ter superado a hora Máxima de Inicio do mesmo deberá desprazarse directamente ata a transición onde empece o seguinte sector. Este desprazamento deberá realizalo a pé ou en bici e sen recibir axuda externa. O emprego de un vehículo motorizado, xa sexa para transporte ou remolque consideraráse axuda externa e o equipo será descualificado.

As horas de Peche e Inicio intermedias do BUDIÑORAIID 2017 non se verán modificadas nin ampliadas baixo ningún concepto unha vez iniciada a proba. Isto inclúe as bonificacións e neutralizacións.

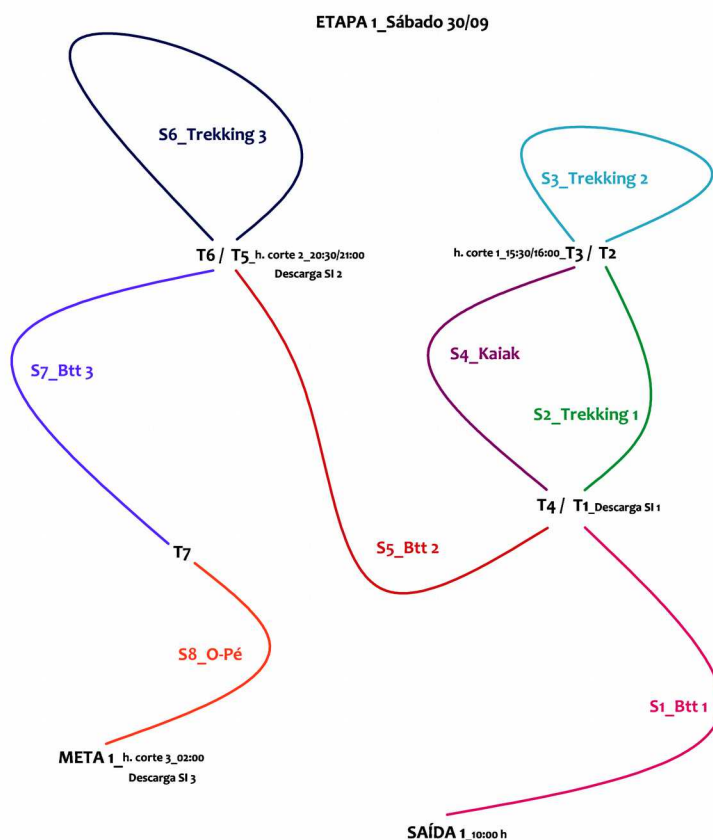
## 07\_ ESQUEMA DE DESENROLO

### TRANSICIÓN

O BUDIÑORAIID 2017 é un **Raid Liñal**, o que implica que van existir **varios puntos de transición** situados en **diferentes lugares** das Terras do Tea. En estes puntos de transición vai a existir sempre unha **zona de boxes**, numerados para cada equipo, a cal soamente se poderá chegar e saír por un **único punto**, no que haberá que **pícar o control** sempre á chegada.

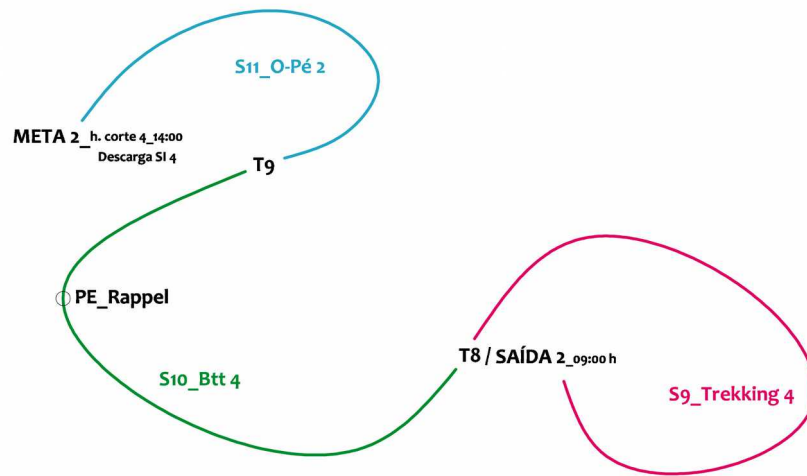
Esquema dos Sectores, Probas Especiais e Transicións do BUDIÑORAIID 2017.

#### RAID-O3 e RAID-O2+1



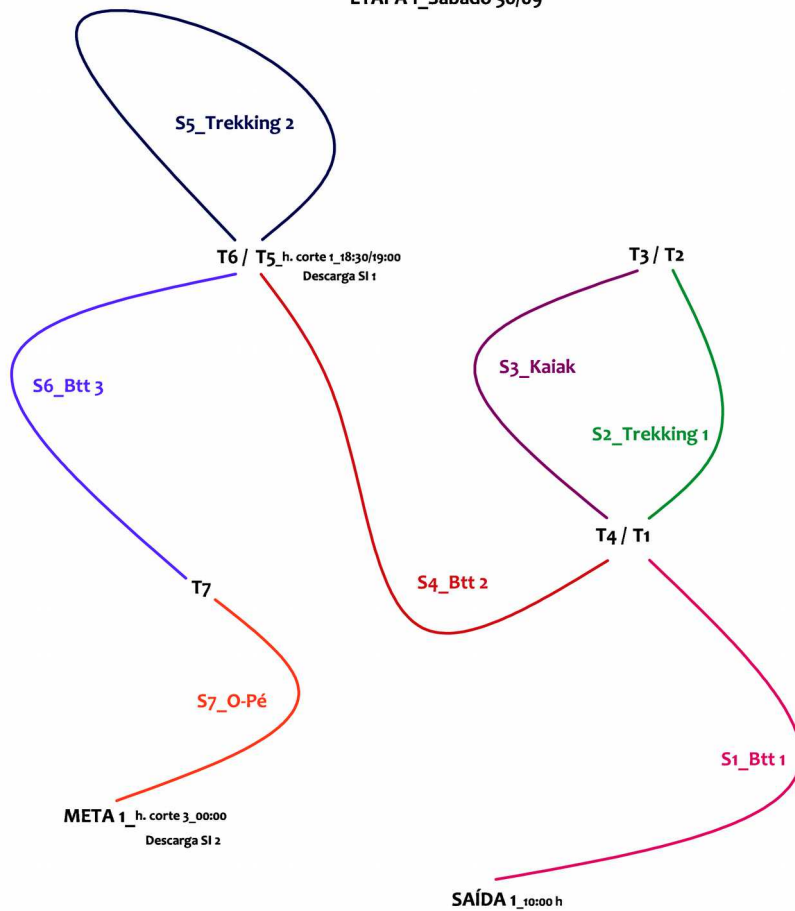
RAID-O3 e RAID-O2+1

ETAPA 2\_Domingo 01/10



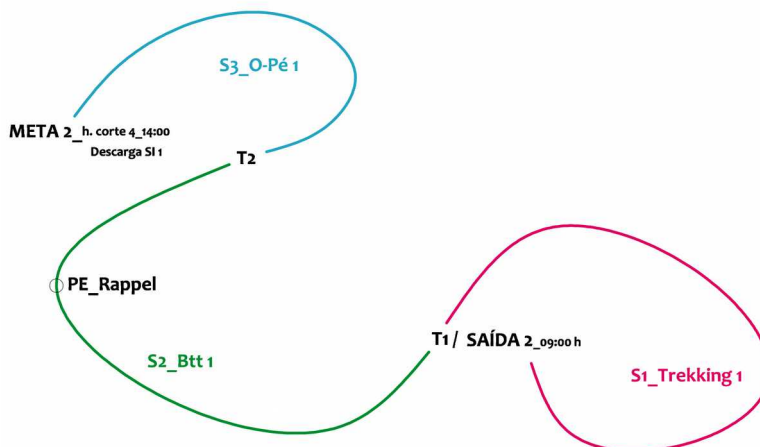
ORIENTA-RAID LONGA

ETAPA 1\_Sábado 30/09



## ORIENTA-RAID CURTA

ETAPA 1\_Domingo 01/10



### SISTEMA Sport Ident.

O control de tempos e puntos de control do BUDIÑORAID 2017 va a realizar co sistema **Sport Ident**. Debido a limitada capacidade das pinzas electrónicas de control e o maior número existente de Puntos de Control no Raid **vai haber varios puntos de descarga de datos e limpeza de tarxetas intermedios**.

Estes puntos van a estar **situados sempre no punto de acceso ás transicións** que se acaban de describir no punto anterior.

A organización do Budiñoraid 2017 establece os seguintes puntos de descarga intermedios:

- 1\_ T1\_ Descarga o finalizar o Sector 1. (NON descarga Orienta – Raid Longo!!).
- 2\_ T5\_ Descarga o finalizar o Sector 5. (sector 4 para Orienta – Raid Longo).
- 3\_ Meta 1\_ Descarga o finalizar o Sector 8 (sector 7 para Orienta – Raid Longa).
- 4\_ Meta 2\_ Descarga o finalizar o Sector 11 (sector 3 para Orienta – Raid Curta).

**A mesa de Descargas situarase sempre no acceso ós Boxes da Transición.**

En todas as Transicións se disporán **Boxes numerados** para uso exclusivo do seu equipo correspondente, único lugar onde se pode facer a asistencia e relevo de compoñentes do equipo.

Nas transicións onde finalicen varios sectores vanse situar **accesos independentes** para cada un de eles, diferenciando acceso simple con picada de baliza final, e acceso de picada de baliza final de sector, descarga, base SI de limpeza e base SI de comprobación.

No día da proba a organización pode axudar a identificar estes puntos , pero é **única e exclusiva responsabilidade dos equipos proceder a correcta picada da baliza final de sector, e/ou descarga e limpeza das súas tarxetas en estes puntos intermedios si procede.**

### PROBA ESPECIAL

A única proba especial a realizar polos equipos no BUDIÑORAIID\_Terras do Tea 2017 vaise atopar **no medio de un dos sectores do raid, alonxada do punto de Transición, polo que os equipos terán que portar consigo o material pertinente para realizar esta proba xa que este non será facilitado pola organización (salvo para Orienta-Raid, que si será facilitado pola organización).** Se esta proba especial estivese dispoñista en un sector de BTT haberá que portar tamén as zapatillas de trekking xa que non estará permitido rapelar con outro calzado.

Esta **proba**, o igual que o resto de Puntos de Control de todo o Raid, vai a ser **optativa**, co cal non é obrigatoria a súa realización. Os equipos que a superen correctamente poderán picar a baliza correspondente á proba, obtendo a **bonificación** correspondente, que será en **puntos**, o igual que todos os demais Puntos de Control do Raid.

A Proba de **Rappel** deberá ser completada por **un único compoñente do equipo.**

A maneira de proceder unha vez se chegue á proba especial de Escalada será o seguinte:

**1\_ Zona de Inicio do Rappel. Todos os compoñentes do equipo deberán dirixirse o Punto de Control** existente onde se vai a iniciar o rappel. **Unha vez chegado a este punto de control o rapelador deberá equiparse completamente** para a realización do descenso.

**2\_ Se están ocupadas as 2 vías de descenso** existentes **todos os compoñentes do equipo deberán picar a baliza de neutralización** do tempo de carreira. Se houbese algunha vía libre xa non se procederá a realizar este paso e un dos corredores do equipo poderá acceder a zona de rappel directamente.

**3\_ Zona de rappel.** En este punto o rapelador deberá **en primeiro lugar asegurarse á vaga de ancoraxe e mosquetón de seguridade** existentes na corda de seguridade antes de ancorarse para o descenso. Unha vez asegurado procederá a ancorarse á corda principal de descenso. Para isto deberá utilizar **unha vaga de ancoraxe de 60 cm suxeita directamente ó arnés e unida o 8 que deberá situar na corda de descenso mediante un mosquetón de seguridade.** Ademais deberá **unir o cordino de seguridade á corda principal en un punto inferior ó 8 realizando un Nudo Machard e suxeitar ambos extremos directamente ó arnés coa axuda de un segundo mosquetón de seguridade.**

Para poder descender deberáse ir equipado tamén con casco (vale o da btt)

O propio rapelador debe ser quen de equiparse e suxeitarse correctamente á corda de descenso sen axuda dos monitores da proba. Se este non fosen quen de facelo os monitores poderán ordenar o corredor que abandone a proba especial, sen que poida ocupar o seu lugar outro compoñente do equipo.

**4\_ Descenso.** Mentres o rapelador realiza o descenso o resto de compoñentes do equipo deberán permanecer na zona de Inicio do Rappel.

5\_ **Ascenso.** O rapelador unha vez rematado o descenso debe ascender a pé polo sendeiro marcado a tal efecto ata a zona de Inicio do Rappel. Aquí todo o equipo poderá picar a baliza (todos os compoñentes) e continuar co sector no que se atopan.

Os equipos que descarten realizar esta proba especial do Rappel poderán obter a mesma puntuación de esta proba picando 3 balizas de penalización (liñais dentro do sector score no que nos atopamos) situadas entre as balizas de inicio e final do rappel. Estas balizas teranas que picar todos os compoñentes do equipo realizando o percorrido únicamente a pé.

Para poder realizar a Proba Especial que se ven de describir, cada equipo ten que saber colocar e manexar o material obrigatorio de seguridade que se indica nos apartados posteriores. Se a persoa que está a controlar as probas especiais comproba en algún momento que non se cumpren estes requisitos, ou que a persoa que vai a realizar a proba non domina a técnica a utilizar, pode prohibir ó equipo a realización da proba en cuestión.

Seremos totalmente extrictos cos seguintes puntos da normativa:

*“Os participantes son enteiramente responsables de realizar as probas especiais cumprindo os protocolos de progresión e normas de seguridade establecidos, así como, de dispoñer e utilizar apropiadamente o material de seguridade obrigatorio.”*

*“ Os equipos absteránse de pedir supervisión ou axuda ós Xuíces ou Controladores de Seguridade, a axuda externa conlevará a descalificación”*

(De esta Norma exceptúanse os compoñentes da categoría Orienta–Raid)

*“ Os equipos que non cumpran coas normas establecidas, ou que non demostren dominio dos protocolos de progresión deberán abandonar a proba. Si non o fixeran, nin sequera a instancias do Xuíz de Seguridade, poderán ser expulsados da competición”*

#### o8\_ MEDIO AMBIENTE

O BUDIÑORAID\_Terras do Tea 2017 vai discorrer na súa gran maioría por **espazos naturais**. Algúns de estes están catalogados como **L.I.C., Lugar de Interese Comunitario**, e protexidos polo tanto dentro dos **Espazos Naturais da Rede Natura 2000**. Como en todas e cada unha das probas que se desenrolan na natureza estamos obrigados a **coidar e respectar** os lugares polos que pasamos. Prégase pois a todos os corredores que **non tiren ningún tipo de lixo, respecten os trazados existentes** en estes espazos naturais, nin discorrendo por fora dos camiños existentes (non se vai a obter vantaxe algunha) e circular en **silencio** co fin de non molestar a rica fauna existente.

**Os equipos que non respecten estas normas serán sancionados.**

#### o9\_ ZONAS e ESTRADAS PROHIBIDAS e PASOS OBRIGADOS

En zonas puntuais o BUDIÑORAID 2017 vai a discorrer por **zonas poboadas**, algunhas **zonas industriais** onde hai canteiras de extracción de granito e lugares con numerosas e **importantes vías de comunicación** que hai que **atravesar** (Estradas Autonómicas e Vías Férreas). **Co fin de atravesar estas infraestruturas en unhas condicións óptimas de**



seguridade a organización vai a dispoñer varios Pasos Obrigatorios, perfectamente indicados nos mapas de cada sector, polos cales os corredores deben cruzar. Queda totalmente prohibido tanto circular como atravesar estas vías de comunicación. Ademais vanse a sinalar como zonas prohibidas algunhas áreas onde o acceso e o tránsito non é posible. Se algún equipo discorre por algunha de estas zonas prohibidas será descalificado.

A organización, co fin de organizar o tráfico en estes puntos, vai a dispoñer **personal do clube controlando** estes **pasos obrigatorios** e así como as **zonas prohibidas**, os cales ó mesmo tempo van a tomar nota dos equipos que atravesan cada paso en cada momento. **Os equipos que non crucen as estradas e vías ferroviarias por estes pasos obrigatorios e o fagan polas vías e/ou áreas prohibidas serán descalificados** xa que estarán incumprindo unha norma de seguridade.

Recordade que o sistema de seguimento GPS que se vai a utilizar para seguir ós equipos en tempo real é válido tamén para poder descalificar os equipos que incumpran estas medidas de seguridade.

#### 10 \_ REGULAMENTOS.

O ser o BUDIÑORAID Terras do Tea unha das probas puntuables para da **liga Galega de Raids de Orientación 2017**, ademais de estar suxeito ó presente regulamente particular, tamén o estará tanto o **Regulamento de raids 2017 da FEGADO**. O cal se pode consultar no seguinte enlace:

<http://fegado.es/web/uploads/documents/file/d5f/56ae4083a9-04-rgto-fegado-raid-2016-30-en-2016.pdf>

Así como ás **Normas Anuais de Raid 2017 da FEGADO**, que tamén se poder ver no enlace posto a continuación:

<http://fegado.es/web/uploads/documents/file/b96/588e7b5e9d-03-normas-anales-raid-2017-modificado-28-enero-2017.pdf>

#### 11 \_ INSCRICIÓNS, PRAZOS e PREZOS.

As inscricións para esta proba estarán abertas dende o **Sábado 26 de Agosto** de 2017 ás **23:59 h.** ata o **Martes 26 de Setembro** de 2017 ás **23:59 h.**, e serán as seguintes:

- **Raid-O 3:** O prezo da inscrición por equipo será de **84€** ata o **19 de Setembro** as **23:59 horas** e de **96€** dende o día 20 ata as **23:59h. do Martes 26 de Setembro.**

- **Raid-O 2+1:** O prezo da inscrición por equipo será de **84€** ata o **19 de Setembro as 23:59 horas** e de **96€** dende o día 20 ata as **23:59h. do Martes 26 de Setembro.**
- **Orienta-Raid Longa:** O prezo da inscrición por equipo será de **52€** ata o **19 de Setembro as 23:59 horas** e de **64€** dende o día 20 ata as **23:59h. do Martes 26 de Setembro.**
- **Orienta-Raid Curta:** O prezo da inscrición por equipo será de **36€** ata o **19 de Setembro as 23:59 horas** e de **48€** dende o día 20 ata as **23:59h. do Martes 26 de Setembro.**

Para todas as categorías os membros do equipo que non teñan licenza anual de Raid terán que tramitar **a licenza de proba** cun custe adicional de **2€** por persoa para Orienta-Raid Curta, e de **3€** no resto de categorías. Cada compoñente dos equipos **Raid-O 3, Raid-O 2+1** e un dos compoñentes das categorías **Orienta-Raid**, precisarán dunha **tarxeta Sport - Ident** para o control das picadas. Se non se dispón da mesma a organización procederá a alugarlle unha cun custe adicional de **3€** por persoa (**a perda ou rotura da mesma suporá o pago de 28€**).

As inscricións faranse obrigatoriamente a través da plataforma <https://tracktherace.com/es>, que prestará o servizo de **seguimento da proba en tempo real a través de GPS**. Para isto cada equipo deberá portar durante toda a proba un pequeno dispositivo GPS.

**Estas cotas de inscrición que se veñen de indicar inclúen os seguintes servizos durante a proba:**

- **Chan Duro** en Pavillón para pasar a noite do Venres 29 e Sábado 30 a partires das 22,00 h.
- **1 Camiseta de SUMIPOR** conmemorativa da proba para todos os participantes.
- **1 Bolsa de corredor de RODOSA** conmemorativa da proba para todos os participantes.
- **2 Dorsal** por corredor (camelback e btt)
- **2 Xogos de Mapas de Carreira** por equipo.
- **1 Mapa de Asistencias** por equipo.
- **1 Raid – Book** por equipo.
- **1 Pulseira Inviolable** por corredor para a suxeición das tarxetas SI
- Aluguer de **1 Kaiak, 2 chalecos salvavidas** e **2 pás** para a sección de **kaiak**.

- Servizo de **Ambulancia** durante a proba.
- **Avituallamento líquido** nas Transicións e puntos estratéxicos das seccións longas.
- Servizo de **duchas con auga quente** para todos os corredores.
- Servizo de **lavado de bicicletas**.
- **Pincho** de confraternidade para todos os participantes ó remate do evento.
- **1 Trofeo por corredor** para os 3 primeiros equipos clasificados en cada categoría oficial.

### 12\_ MATERIAL OBRIGATORIO E PROHIBIDO

Os equipos deberán traer, e portar no seu caso, o resto de material obrigatorio do raid, tanto o xeral da proba como o específico para a proba especial de Rappel, a excepción das categorías de Orienta-Raid este último.

No BUDIÑORAIID \_Terras do Tea 2017 os **equipos**, para a súa seguridade, **deberán ter, e portar no seu caso, o seguinte material Obrigatorio:**

#### 1\_ Material Obrigatorio por Equipo sempre en carreira.

- **Compás** (brújula)
- **1 Teléfono Móbil** con batería, apagado e co PIN escrito no exterior
- **Botiquín de Emerxencia** con cando menos Esparadrupo (2,5m.), Venda (2,5m.), Compresas ou apósitos (5 ud), Antiséptico (50 ml.), Analxésicos (5 ud), Antiinflamatorios (5ud.)
- **GPS de Tracktherace** (facilitado pola organización)

#### 2\_ Material Obrigatorio por Corredor sempre en carreira.

- **Silbato**, e coñecer o código morse de S.O.S (...---...)
- **Manta Térmica**
- **Mochila**
- **Recipiente para bebida** (1l.)
- **Ración Enerxética** (200 gr.)

**3\_ Material Obrigatorio por Equipo segundo o sector ou proba especial a disputar. (non necesario se non se vai a facer a proba especial)**

- **Kaiak** (uso obrigado do kaiak aportado pola organización)

- **Casco** (para rappel, sirve o de BTT)
- **Arnés** ( homologado para rappel e escalada)
- **Cinta Cosida 60 cm.**( homologada para rappel)
- **8** ( homologado para rappel)
- **2 Mosquetóns de seguridade** ( homologados para rappel)
- **Cordino para nudo Machard** ( homologado para rappel)
- **Kit de Ferramentas para BTT**

#### 4\_ Material Obrigatorio por Corredor segundo o sector ou proba especial a disputar.

- **BTT**
- **Casco BTT**
- **Pás Kaiak** (aportadas pola organización ou propias)
- **Chaleco Kaiak** (uso obrigado do aportado pola organización)

#### 5\_ Material Aconsellable.

- **Guantes** ( para BTT, Rappel e Kaiak)
- **Cortaventos** (dependendo do clima o día da proba)
- **Chuvasqueiro** (dependendo do clima o día da proba/kaiak)
- **Camiseta Térmica** (dependendo do clima o día da proba)
- **Braga de colo** (dependendo do clima o día da proba)
- **Polainas** (vexetacións silvícola nesta época)
- **Manguitos** (vexetacións silvícola nesta época)
- **Porta - mapas estanco** (Kaiak sobretudo)
- **Porta - móvil estanco** (Kaiak sobretudo)
- **Porta - mapas BTT**

#### 6\_ Material Prohibido.

- **Calquera dispositivo GPS** (a excepción do facilitado pola organización)

#### CONTROL DE MATERIAL

A organización realizará un ou varios control sorpresa para comprobar se os equipos / corredores portan consigo este material obrigatorio.

### SANCIÓNS

En caso de que non fose así aplicarase unha sanción de **3 ptos por cada elemento** obrigatorio que non se porte.

### 13\_ CLASIFICACIÓN e PREMIOS.

Neste raid existirá unha clasificación independente para cada unha das seguintes categorías:

- **Raid-O 3**
- **Raid-O 2+1**
- **Orienta – Raid Longa.**
- **Orienta – Raid Curta.**

Asimesmo recibirán trofeo todos os compoñentes dos equipos nas seguintes categorías:

- **Raid-O 3**
- **Raid-O 2+1**

Os equipos clasificaranse por orde atendendo os seguintes criterios:

1º\_ **Á Suma Total dos puntos** obtidos nos controis visitados (cada punto de control terá un valor diferente en función da dificultade física e técnica para a súa obtención)

2º\_ **Ó Tempo Total** invertido no raid para a obtención de estes puntos. Este obtense o restarlle ó tempo real invertido as bonificacións ou neutralizacións e sumarlle as penalizacións acumuladas por cada equipo.

Os **equipos nos que algún dos integrante sexa unha muller** beneficiaranse dunha bonificación, aplicable **por seccións**, equivalente ó 5% do tempo real invertido en cada sección, tendo en conta que a bonificación só se aplicará nas seccións nas que o equipo forme alomenos con unha muller.

Para que un **Equipo puntúe como Mixto na Liga Galega** de Raids de Orientación 2017 debe **formar con unha muller** a lo menos en **6 dos 11 sectores do Raid**.

#### 14\_ ORGANIZACIÓN e CONTACTO.

Este evento está organizado polo **Budiñoraid-orientación**, a sección de Orientación da **Asociación Deportiva A FORNA de Budiño**, unha das 3 operativas en este momento. Esta asociación deportiva ten a súa sede no **Centro Cultural A FORNA de Budiño**, no concello de O Porriño.

Esta sección foi creada no ano 2012, ano no que empezou a competir en diversas probas do calendario galego da **Federación Galega de Orientación**, tanto en carreiras de Orientación a Pé, como en BTT ou en Raids de Orientación.

Co fin de expoñer toda a información, así como escoitar e tratar de clarexar calquera dúbida sobre esta proba a citada asociación vai a poñer ó voso dispor os seguintes medios de contacto:

- E-mail: [budinhoraid@gmail.com](mailto:budinhoraid@gmail.com)
- Páxina en Facebook:  
[https://www.facebook.com/pages/BUDIÑORAID\\_TerrasdoLouro/1626057347608405](https://www.facebook.com/pages/BUDIÑORAID_TerrasdoLouro/1626057347608405)
- WEB da Asociación: <http://www.aforna.org>
- WEB da Fegado: <http://www.fegado.es>
- WEB de Tracktherace: <https://tracktherace.com/es/events>

#### 15\_ PATROCINADORES e COLABORADORES.

Non sería posible levar a cabo a organización de este ambicioso proxecto sen a incondicional axuda das seguintes entidades:


Non sería posible levar a cabo a organización de este ambicioso proxecto sen a incondicional axuda dos seguintes:

#### COLABORADORES





PATROCINADORES



**Sumipor**

**SUMINISTROS INDUSTRIALES**



**RENAULT**

**RODOSA**

VIGO - NIGRÁN - CANGAS - PONTEAREAS

[www.rodosa.com](http://www.rodosa.com)



**AC2L**  
arquitectura









**INPOCLIMA**  
LCH INSTALACIONES PONTEAREAS, S.L.  
AIRE ACONDICIONADO · VENTILACIÓN · PISCINAS  
CALEFACCIÓN · FONTANERÍA · RIEGOS  
SISTEMAS CONTRA INCENDIOS

☎ 607 710 131 - 666 724 390  
Telf./Fax: 986 642 097  
instalacionesponteareas@gmail.com



**ALUTIL S.L.**  
CARPINTERÍA DE  
ALUMINIO E HIERRO



**Mera**  
Oficina Técnica

Miguel Mera Cuevas  
Enxeñeiro Técnico Industrial  
Xestor Enerxético

C/Darío Bugallal, 17-1ºE - Ponteareas  
Telf. - Fax. 986.669.971  
Móvil 639.660.383  
✉ miguelmera@ingenierosvigo.com



**SERTUY**  
Áreas de servicio en Guillarei (Tui) y San Cosme (Mos)  
Distribución de gasoleos a domicilio, lavado automático y boxes,  
aspirado, tienda y autoservicio 24h Tfn: 988600017



**CONSTRUCCIONS FORSAN**  
OBRAS Y REFORMAS