

 Carretera desconocida


1. Dirígete hacia el **suroeste** avanza 24 m
total: 24 m


 2. Sal de la rotonda avanza 100 m
total: 130 m

3. Continúa recto hacia **Camino Casa Corregada** avanza 110 m
total: 240 m

 4. Gira a la derecha hacia **Calle Carretera**
Aprox. 52 segundos avanza 450 m
total: 700 m

 5. Gira a la derecha
Aprox. 5 minutos avanza 1,1 km
total: 1,7 km

 6. Gira ligeramente a la izquierda
Aprox. 4 minutos avanza 900 m
total: 2,6 km

 Carretera desconocida

Estas indicaciones se ofrecen sólo a modo de planificación. Es posible que las obras, el tiempo, el tráfico u otros factores hagan variar el estado de las carreteras respecto a los resultados del mapa, por lo que deberías tener en cuenta estos aspectos al planificar la ruta. Debes respetar todas las señales y los avisos relacionados con la ruta.

Datos de mapa ©2013 Google, basado en BCN IGN España

¿No eran correctas las indicaciones? Busca tu ruta en maps.google.es y haz clic en "Informar de un error" en la parte inferior izquierda.