


CEED 2017

CAMPEONATO DE ESPAÑA EN EDAD ESCOLAR DE ORIENTACIÓN SELECCIONES AUTONÓMICAS

DEL 12 AL 14 DE MAYO. CABREJAS DEL PINAR / PLAYA PITA (SORIA)

BOLETÍN 1





Para todos los participantes y lo que hacéis posible los "Campeonatos de España en edad escolar 2017", con todo mi afecto.

Verónica R.

Dic
2016

COMUNIDADES PARTICIPANTES

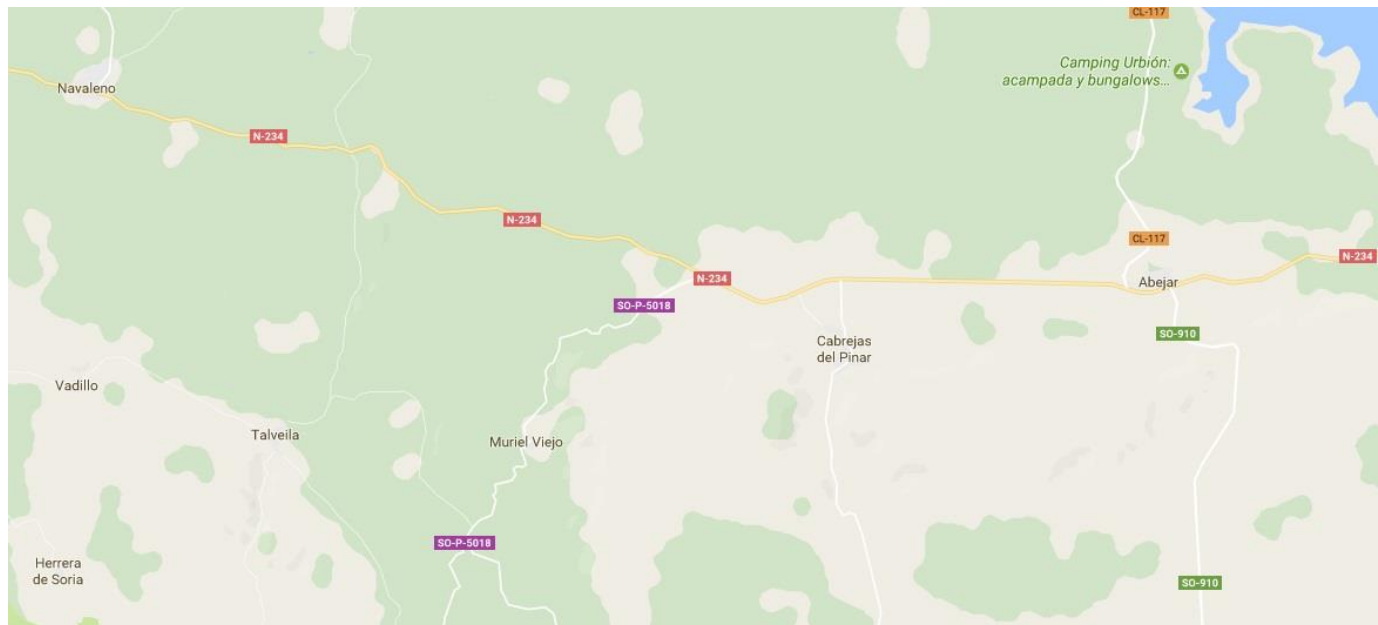
COMUNIDAD	INFANTIL FEMENINO	INFANTIL MASCULINO	CADETE FEMENINO	CADETE MASCULINO	TOTAL
ANDALUCÍA	4	4	4	4	16
ARAGÓN	4	4	4	4	16
ASTURIAS	4	4	4	4	16
CANARIAS	4	4	4	4	16
CANTABRIA	4	4	4	1	13
CASTILLA Y LEÓN	4	4	4	4	16
CASTILLA-LA MANCHA	4	4	4	4	16
CATALUÑA	4	4	4	4	16
COMUNIDAD DE MADRID	4	4	4	4	16
COMUNIDAD VALENCIANA	4	4	4	4	16
EXTREMADURA	4	4	4	4	16
GALICIA	4	4	4	4	16
LA RIOJA	4	4	4	4	16
NAVARRA		2	1		3
REGIÓN DE MURCIA	4	4	4	4	16
TOTAL	56	58	57	53	224

PROGRAMA

Martes 2 mayo:	Último día para enviar las inscripciones nominales (ver formulario en web del campeonato)	
Jueves 11 mayo:	Model Event	16:00 a 20:00
	Acreditaciones (Ayuntamiento Cabrejas del Pinar)	18:00 a 22:00
	Reunión Técnica	20:00
Viernes 12 mayo:	Apertura del Centro de Competición	08:30
	Acreditaciones tardías debidamente justificadas	08:30 a 09:30
	Primera Salida Distancia Larga	10:00
	Entrega de Trofeos Distancia Larga	14:00
	Actividad Turística de convivencia	Por la tarde
Sábado 13 mayo:	Apertura del Centro de Competición	08:30
	Primera Salida Distancia Media	09:30
	Entrega de Trofeos Distancia Media	13:30
	Apertura cuarentena	17:00
	Cierre cuarentena	17:30
	Primera Salida Distancia Sprint	18:00
	Entrega de Trofeos Distancia Sprint	20:00
Domingo 14 mayo:	Apertura del Centro de Competición	08:30
	Explicación Relevos	09:30
	Salida Masiva Relevos Mixtos	09:45
	Entrega de Trofeos Relevos Mixtos y clasificaciones finales	12:30

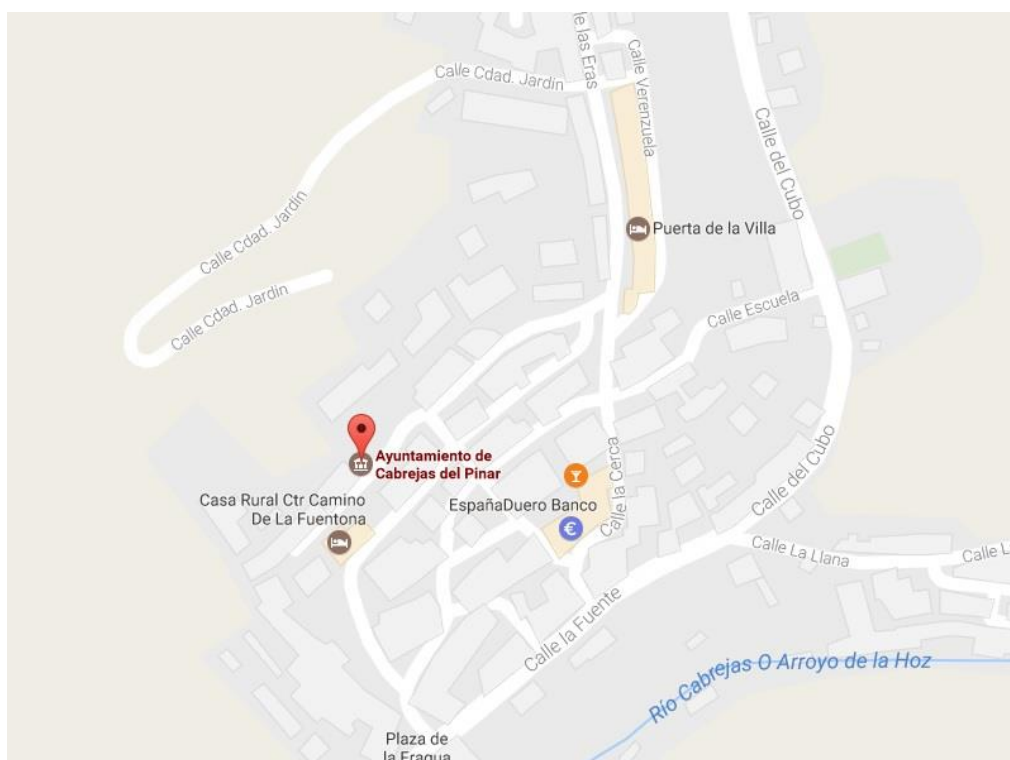
RECEPCIÓN Y ACREDITACIÓN DE PARTICIPANTES

La acreditación de los participantes se realizará en el **Ayuntamiento de Cabrejas del Pinar (Soria)** el **jueves 11 de mayo**, en horario de **18:00 a 22:00 h.**



Coordenadas Ayuntamiento Cabrejas del Pinar:

Latitud: 41.7953
Longitud: -2.8509



Para la acreditación de los participantes será necesario:

- La inscripción general (formulario de inscripción) debidamente cumplimentada y validada por las Comunidades Autónomas, servirá a efectos de documentación colectiva.
- D.N.I. (o documento equivalente válido en la UE) o Pasaporte individual originales para los/as participantes españoles/as y tarjeta de residente o pasaporte individual originales, para los/as participantes extranjeros/as.

REUNIÓN TÉCNICA

Tendrá lugar a las **20:00 h. del jueves 11 de mayo en el Ayuntamiento de Cabrejas del Pinar**, rogando la presencia de al menos 1 entrenador/delegado por Comunidad.

LUGARES DE LA COMPETICIÓN

EL CUBILLO (Larga y Media)

Mapa nuevo elaborado en marzo de 2017 por los cartógrafos Chema Mediavilla y Tito García.

Escala: 1:10.000

Equidistancia: 5 m.

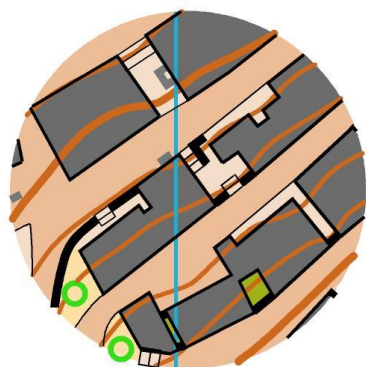


CABREJAS DEL PINAR (Sprint)

Mapa nuevo elaborado en marzo de 2017 por los cartógrafos Chema Mediavilla y Tito García.

Escala: 1:4.000

Equidistancia: 2,5 m.

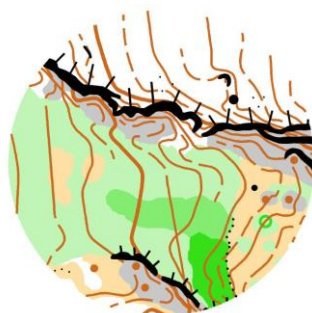


PLAYA PITA (Relevos Mixtos)

Mapa elaborado en 2016 por el cartógrafo Mario Vidal.

Escala: 1:4.000

Equidistancia: 2 m.



WEB DEL CAMPEONATO

La web de la prueba donde encontrar más información desde ahora y hasta el final de la prueba es:

<http://ceeo2017.fedo.org/>

REGLAMENTOS

Los Reglamentos de la competición se pueden descargar en los siguientes enlaces:

Infantil: <http://ceeo2017.fedo.org/ficheros/REGLAMENTO-ORIENTACION-INFANTIL-2017.pdf>

Cadete: <http://ceeo2017.fedo.org/ficheros/REGLAMENTO-ORIENTACION-CADETE-2017.pdf>