



GOENTE



As Pontes de García Rodríguez

17 mayo 2020

May 17th, 2020

CLUB O-LICEO



Bienvenidos a Goente, una parroquia del municipio de As Pontes de García Rodríguez, en la provincia de A Coruña.

El club orientación-LICEO ha preparado un evento virtual para que podáis seguir disfrutando de la orientación durante esta Fase 1 de desescalada. Esperamos que disfrutéis durante un ratito.

Welcome to Goente, a parish in the municipality of As Pontes de García Rodríguez, in the province of A Coruña.

The orienteering club-LICEO has prepared a virtual event so that you can continue to enjoy orienteering during this Phase 1 of de-climbing. We hope you enjoy it for a while.

-INSCRIPCIONES:

No es necesaria inscripción previa.

-INSCRIPTIONS:

No prior registration is required.

-TIPO DE PRUEBA Y CATEGORÍAS:

Tipo de Competición: TRAIL-O, formato PRE-O.

Categoría: élite (existen respuestas Z).

-EVENT TYPE AND CATEGORIES:

Type of Competition: TRAIL-O, Pre-O format.

Category: Elite (Z answers exist).

-PROGRAMA Y DATOS DE INTERÉS:

Día del evento: 17/05/2020.

Enlace al formulario: <https://tinyurl.com/ybftndpc>

Activación del formulario: 11.00

Hora máxima para entrar en las clasificaciones: 13.00

Correo de contacto: jarufe.geo@yahoo.com

La prueba de Goente-O Virtual es un evento de PRE-O en el que se hará un recorrido con **25 controles** situados en zonas diferentes, cada uno señalado con un punto de decisión.

Cada control tendrá **de 1 a 4 balizas, además de la opción Z.**

Implica la navegación virtual a través de Catching Features. Se trata de un videojuego de simulación deportiva desarrollado para el deporte de la orientación. **El nombre del evento para localizarlo es: TRAIL-O GOENTE ÉLITE.**

Mientras se hace el recorrido con este videojuego habrá que ir apuntando las respuestas para, posteriormente, registrarlas en un formulario de Google.

Todos aquellos que no dispongan del Catching Features podrán hacer la prueba igualmente accediendo a dicho formulario, en el que se tendrá acceso a:

- Las imágenes de cada control en el que se muestran las balizas (A, B, C, D y Z) y el punto de decisión. Dicho punto de decisión sirve para nombrar correctamente las balizas de izquierda a derecha.
- El mapa de la zona con un círculo indicando el control. Tanto el mapa como la imagen tienen la misma orientación.

- Descripción de control. Las opciones de contestación (A, B, C, D) y Z que se utilizará cuando ninguna respuesta sea correcta.
- Una flecha indicando el norte.

Al terminar de responder habrá que pulsar **“Enviar”** para dar por finalizado el formulario.

PARA LA PUBLICACIÓN DE RESULTADOS SÓLO SE TENDRÁN EN CUENTA LAS RESPUESTAS QUE ENTREN HASTA LAS 13.00, PERO EL FORMULARIO SEGUIRÁ ABIERTO PARA AQUELLOS QUE QUIERAN HACERLO MÁS TARDE.

El evento en el Catching Features quedará también a libre disposición para quien quiera hacerlo en otro momento.

-PROGRAM AND DATA OF INTEREST:

Day of the event: 05/17/2020.

Link to the form: <https://tinyurl.com/ybftndpc>

Form activation: 11.00

Maximum time to enter the rankings: 13.00

Contact email: jarufe.geo@yahoo.com

The Virtual Goente-O test is a pre-O event in which a route will be taken with 25 controls located in different areas, each marked with a decision point.

Each control will have from 1 to 4 markers, in addition to the Z option.

It involves virtual navigation through Catching Features. It is a sports simulation video game developed for the sport of orienteering. The name of the competition to locate it is: TRAIL-O GOENTE ELITE.

While doing the tour with this video game you will have to write down the answers and then register them in a Google form.

All those who do not have the Catching Features can also do the test by accessing this form, which will have access to:

- The images of each control showing the flags (A, B, C, D and Z) and the decision point. This decision point serves to correctly name the flags from left to right.
- The map of the area with a circle indicating the control. Both the map and the image have the same orientation.
- Control description. The answer options (A, B, C, D) and Z to be used when no answer is correct.
- An arrow indicating north.

At the end of the answer, it will be necessary to press "Send" to finish the form.

FOR THE PUBLICATION OF RESULTS, ONLY THE ANSWERS UP TO 13.00 WILL BE TAKEN INTO ACCOUNT, BUT THE FORM WILL REMAIN OPEN FOR THOSE WHO WANT TO DO IT LATER.

The event in the Catching Features will also be freely available for those who want to do it at another time.

-MAPA.

Denominación: Goente.

Mapa realizado por: Javier Arufe Varela – julio de 2019.

Registro FEDO: C-2450-19.

Características principales de la cartografía:

- Muchos detalles de vegetación.
- Terreno generalmente abierto, con zonas de bosque.
- Muchas piedras, cortados y montículos, de diversos tamaños.
- El símbolo de zona pedregosa se ha usado para marcar piedras pequeñas.
- El símbolo círculo grande verde / interior blanco es para árboles grandes.
- El símbolo círculo pequeño verde / interior blanco es para árboles pequeños.
- Los matorrales (a partir de la altura de una persona media) en verde
- El símbolo X verde es para tocones o árboles secos en pie.

-MAP.

Name: Goente.

Map made by: Javier Arufe Varela - July 2019.

FEDO Registry: C-2450-19.











Main characteristics of the cartography:

- Many details of vegetation.
- Generally open terrain, with forest areas.
- Many stones, cuttings and mounds, of various sizes.
- The rocky area symbol has been used to mark small stones.

-The big green circle / white inside symbol is for big trees.

-The small green circle / white inside symbol is for small trees.

-The green bushes (from the height of an average person) -The green symbol X is for root stocks or dry standing trees.

	Elemento especial de agua
	Arbol grande
	Arbol pequeño
	Tocón o árbol seco en pie
	Piedra grande, piedra
	
	Pedregoso, piedras pequeñas individuales
	
	Conjunto de piedras, área de piedras
	No pasar

-CLASIFICACIONES.

En las clasificaciones se distinguirá entre los que lo hicieron con Catching Features y los que lo hicieron sólo con el formulario.

-CLASSIFICATIONS.

The classifications will distinguish between those who did it with Catching Features and those who did it only with the form.

-RESULTADOS.

Los resultados se decidirán en función del número de aciertos.

En caso de empate se tendrá en cuenta el tiempo invertido.

Para ver los resultados entrar en el siguiente enlace:

<http://fegado.es/events/view/y639qe09ggr3/>

-RESULTS.

The results will be decided according to the number of correct answers.

In case of a tie, the time spent will be taken into account.

To see the results go to the following link:

<http://fegado.es/events/view/y639qe09ggr3/>

-SOLUCIONES.

Las respuestas correctas y los fallos cometidos ya se podrán consultar en el mismo momento de finalizar y enviar el formulario.

Posteriormente se publicará el mapa de soluciones en el mismo enlace de los resultados.

-SOLUTIONS.

The correct answers and the mistakes made will be available for consultation as soon as the form is completed and sent.

Later, the map of solutions will be published in the same link of the results.

Good luck to all participants!

Mucha suerte a todos los participantes!